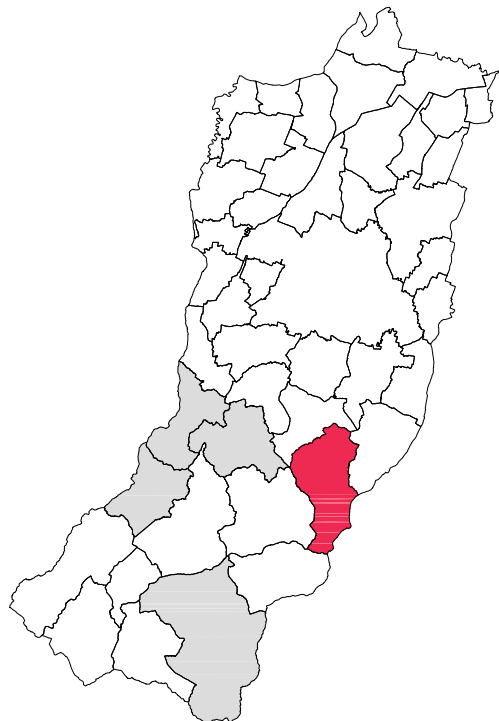


PSC associato dei comuni di:
BAISO - CANOSSA
CASINA - VETTO
VILLAMINOZZO

psc

BAISO

Attuazione degli artt. 48 e 28 della L.R. 20/2000 e s.m.i.



**Il Presidente dell'Unione Montana dei
Comuni dell'Appennino Reggiano**
ENRICO BINI

**La Dirigente del Servizio
Programmazione Tutela e
Valorizzazione**
Responsabile del procedimento
Arch. M. LEONARDA LIVIERATO

**Tavola modificata in accoglimento
delle riserve ed osservazioni**

Progettisti
 Urbanistica - Arch Aldo Caiti
 VALSAT - Dott. Stefano Baroni, Dott. Tania Tellini
 Geologia e caratterizzazione sismica - Dott. Geol. Gian Pietro Mazzetti
 Consulenza socio-economica - PEGroup

1^ VARIANTE (Integrata con la 2^ variante tematica con inserimento
della carta delle potenzialità archeologiche del territorio)

adottato con D.C. 2 n° del 27/03/2014

approvato con D.C. n° del



centro cooperativo di progettazione sc
 architettura Ingegneria urbanistica



via Lombardia n.7
 42100 Reggio Emilia
 tel 0522 920460 fax 0522 920794
 www.ccdprog.com
 e-mail: info@ccdprog.com
 c.f.p. iva 00474840352



Il Progettista
 Arch. ALDO CAITI

Il Sindaco del comune di
 BAISO

Il Segretario



QUADRO CONOSCITIVO
DISCIPLINA PARTICOLAREGGIATA
ALLEGATO A

P2A

**Censimento degli edifici in territorio extraurbano
privi di valore storico-culturale-testimoniale
riconducibili all'architettura rurale tradizionale e
recuperabili ad usi residenziali**



Provincia di RE	Comune di Baiso
-----------------	-----------------

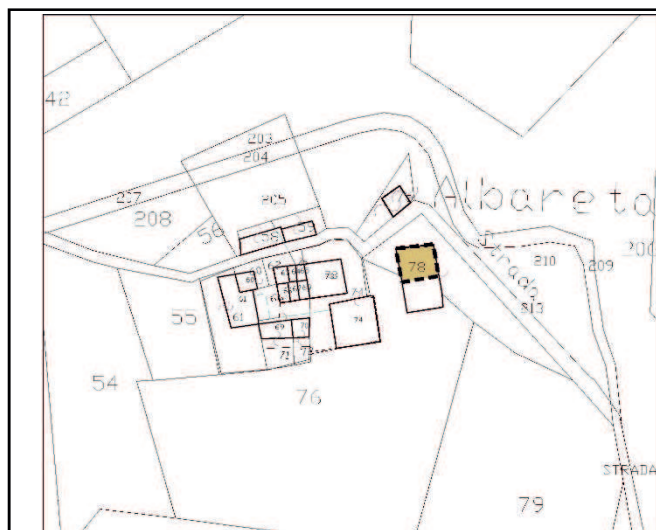
Territorio Agricolo – Località Albareto	Unità d’indagine N. 1
Territorio Agricolo – Località Casone Tresinaro	Unità d’indagine N. 2
Territorio Agricolo – Località Gozzoli di Sopra	Unità d’indagine N. 3
Territorio Agricolo – Località C. Matta	Unità d’indagine N. 4
Territorio Agricolo – Località Casale	Unità d’indagine N. 5
Territorio Agricolo – Località Casale	Unità d’indagine N. 6
Territorio Agricolo – Località Colombaia	Unità d’indagine N. 7
Territorio Agricolo – Località La Baragalla	Unità d’indagine N. 8
Territorio Agricolo – Località Il Borgo	Unità d’indagine N. 9
Territorio Agricolo – Località Case Talami	Unità d’indagine N. 10
Territorio Agricolo – Località Case Menassi	Unità d’indagine N. 11
Territorio Agricolo – Località Case Menassi	Unità d’indagine N. 12
Territorio Agricolo – presso Località La Villa	Unità d’indagine N. 13
Territorio Agricolo – Località Catti	Unità d’indagine N. 14
Territorio Agricolo – Località Catti	Unità d’indagine N. 15
Territorio Agricolo – Località Antignola	Unità d’indagine N. 16
Territorio Agricolo – Località Antignola	Unità d’indagine N. 17
Territorio Agricolo – Località Ca’ di Geto	Unità d’indagine N. 18
Territorio Agricolo – Località Monte Ceredolo	Unità d’indagine N. 19
Territorio Agricolo – Località Monte Ceredolo	Unità d’indagine N. 20
Territorio Agricolo – Località Case Serra	Unità d’indagine N. 21
Territorio Agricolo – presso Località San Salvatore	Unità d’indagine N. 22
Territorio Agricolo – Località Il Torrazzo	Unità d’indagine N. 23
Territorio Agricolo – Località Il Torrazzo	Unità d’indagine N. 24
Territorio Agricolo – presso Località La Costa	Unità d’indagine N. 25
Territorio Agricolo – Località Querceto	Unità d’indagine N. 26

Provincia di RE	Comune di Baiso
-----------------	-----------------

Territorio Agricolo – presso Località La Piana	Unità d’indagine N. 27
Territorio Agricolo – presso Località San Cassiano	Unità d’indagine N. 28
Territorio Agricolo – Località Granata	Unità d’indagine N. 29
Territorio Agricolo – Località Ca’ di Sante	Unità d’indagine N. 30
Territorio Agricolo – Località Ca’ di Sante	Unità d’indagine N. 31
Territorio Agricolo – presso Località Lugo	Unità d’indagine N. 32
Territorio Agricolo – Località Serra di Sotto	Unità d’indagine N. 33
Territorio Agricolo – Località Fornace	Unità d’indagine N. 34

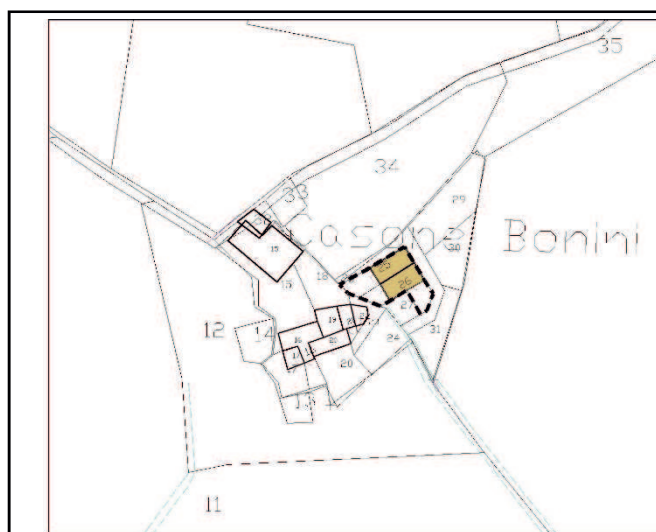
Territorio Agricolo – Località Albareto

Unità d'indagine N. 1



Territorio Agricolo – Località Casone Tresinaro

Unità d'indagine N. 2

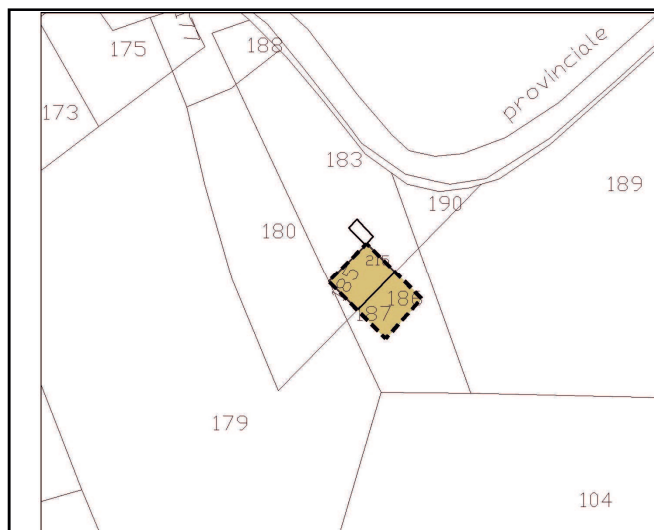


Provincia di RE

Comune di Baiso

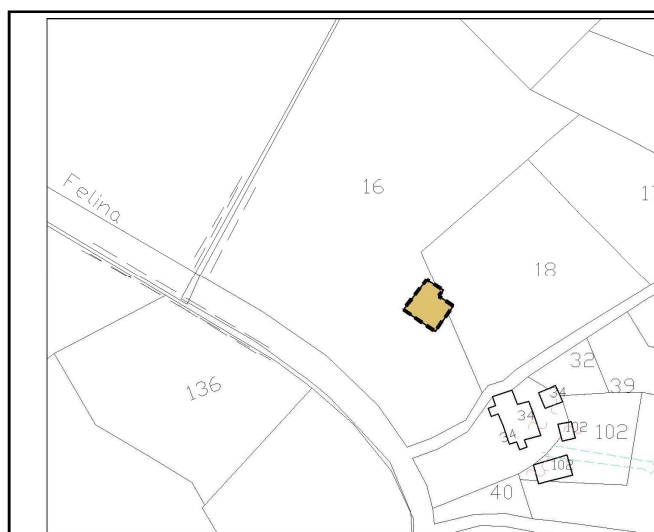
Territorio Agricolo – Località Gozzoli di Sopra

Unità d'indagine N. 3



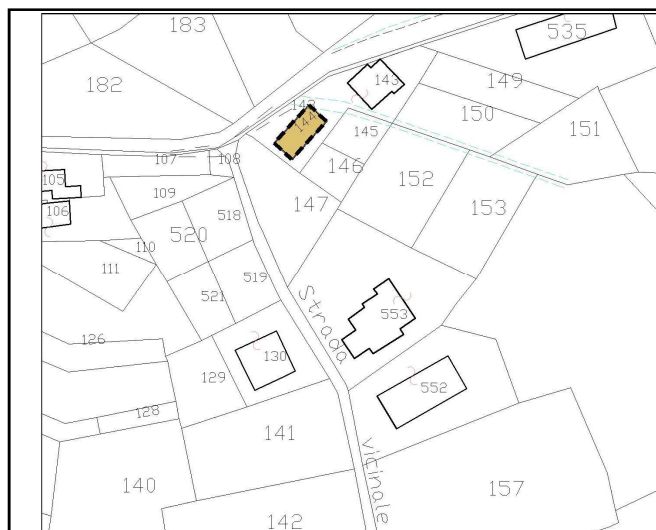
Territorio Agricolo – Località C. Matta

Unità d'indagine N. 4



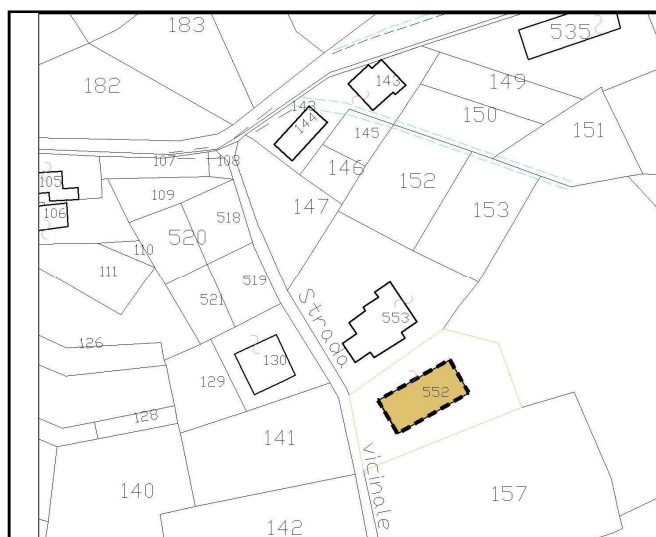
Territorio Agricolo – Località Casale

Unità d'indagine N. 5



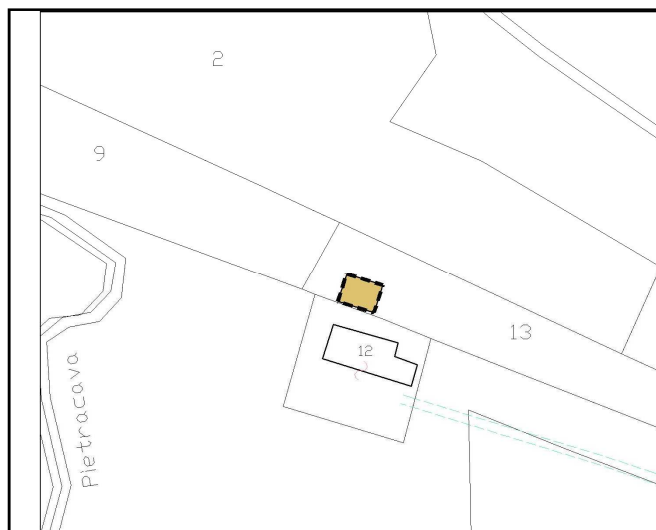
Territorio Agricolo – Località Casale

Unità d'indagine N. 6



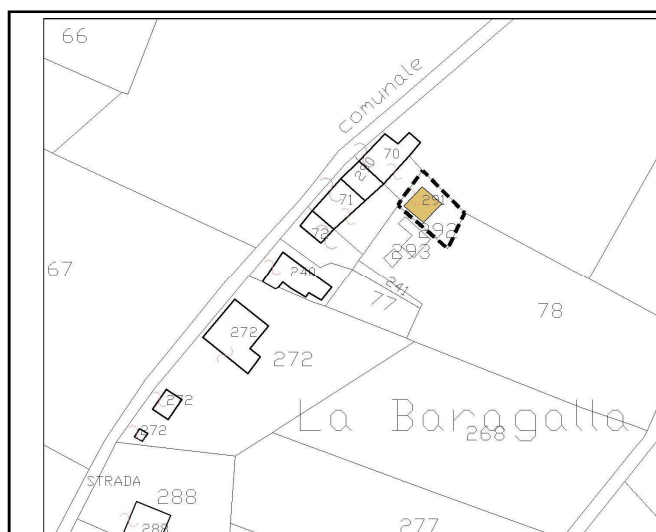
Territorio Agricolo – Località Colombaia

Unità d'indagine N. 7



Territorio Agricolo – Località La Baragalla

Unità d'indagine N. 8



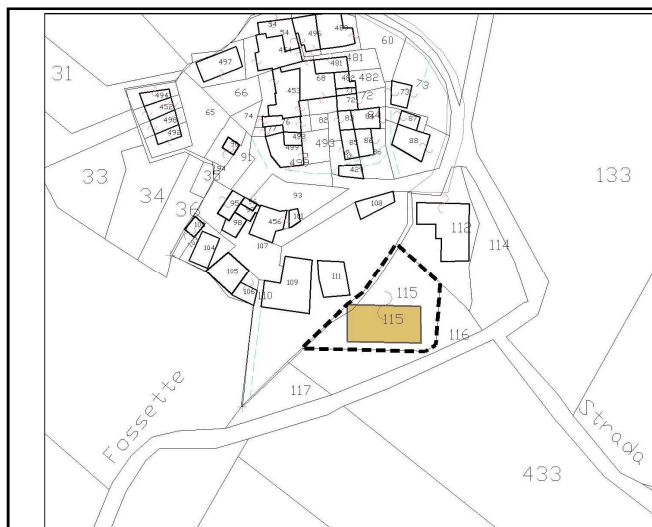
Territorio Agricolo – Località Il Borgo

Unità d'indagine N. 9



Territorio Agricolo – Località Case Talami

Unità d'indagine N. 10



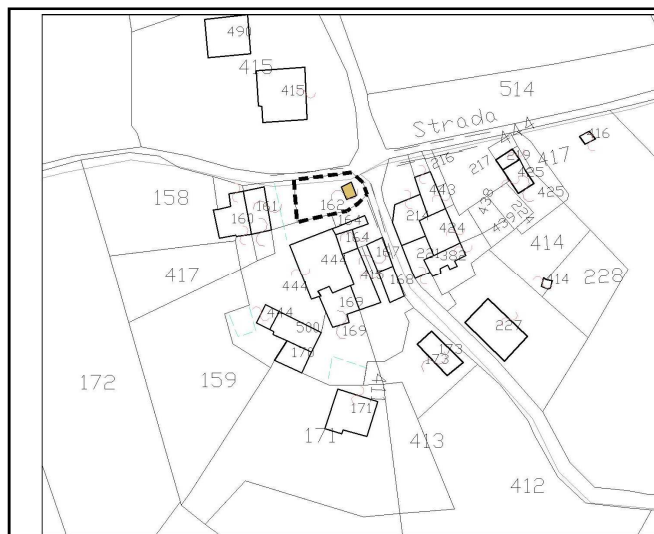
Territorio Agricolo – Località Case Menassi

Unità d'indagine N. 11



Territorio Agricolo – Località Case Menassi

Unità d'indagine N. 12

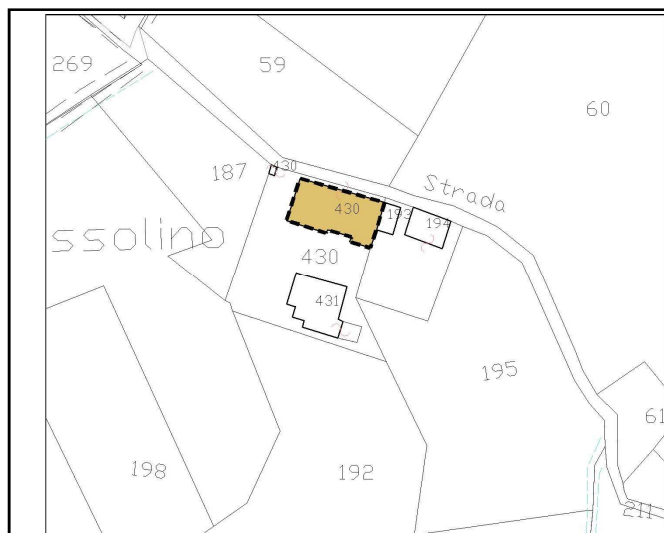


Provincia di RE

Comune di Baiso

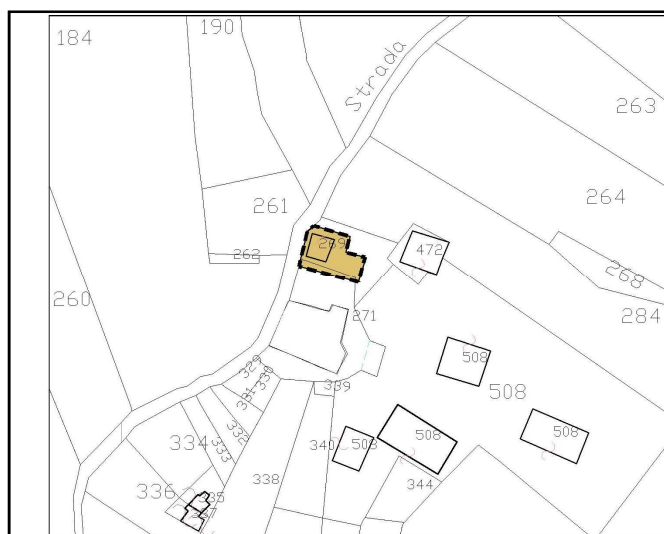
Territorio Agricolo – Località La Villa

Unità d'indagine N. 13



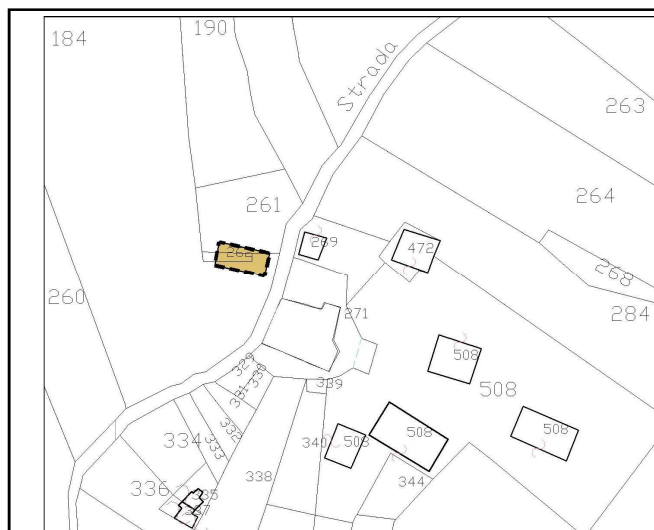
Territorio Agricolo – Località Catti

Unità d'indagine N. 14



Territorio Agricolo – Località Catti

Unità d'indagine N. 15



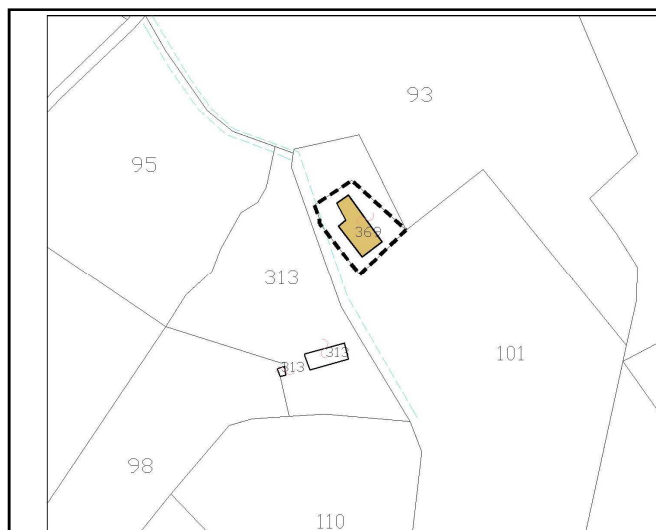
Territorio Agricolo – Località Antignola

Unità d'indagine N. 16



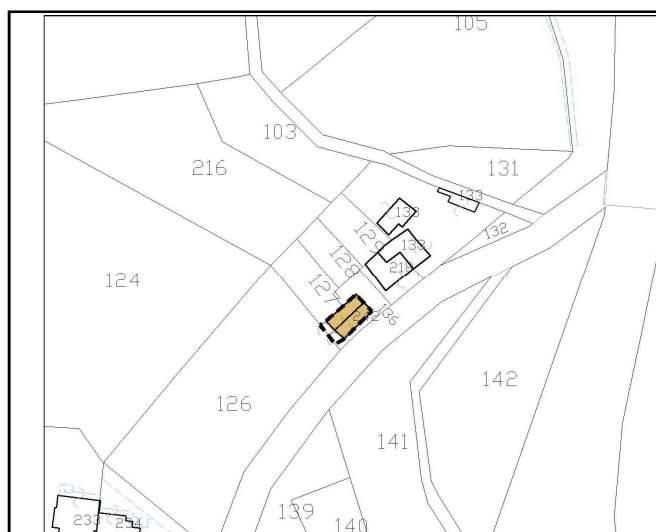
Territorio Agricolo – presso Località Antignola

Unità d'indagine N. 17



Territorio Agricolo – Località Ca' di Geto

Unità d'indagine N. 18



Territorio Agricolo – Località Monte Ceredolo

Unità d'indagine N. 19



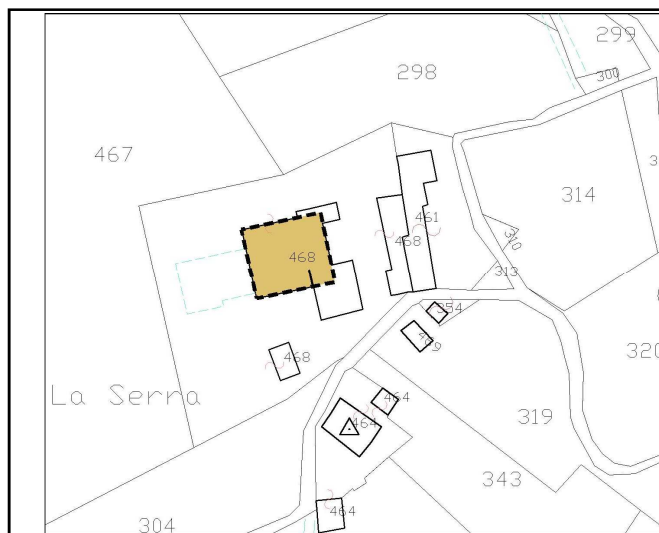
Territorio Agricolo – Località Monte Ceredolo

Unità d'indagine N. 20



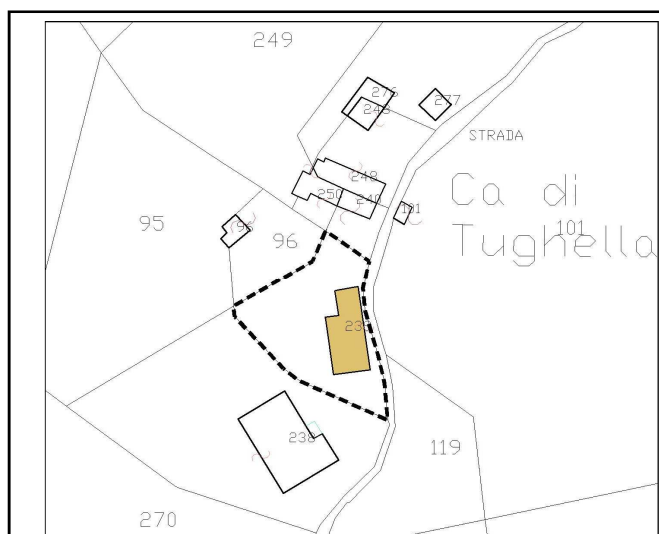
Territorio Agricolo – Località Case Serra

Unità d'indagine N. 21



Territorio Agricolo – Località San Salvatore

Unità d'indagine N. 22



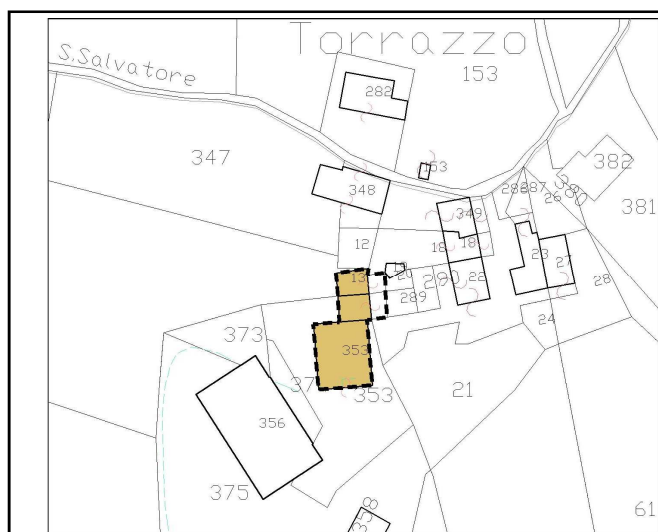
Territorio Agricolo – Località Il Torrazzo

Unità d'indagine N. 23



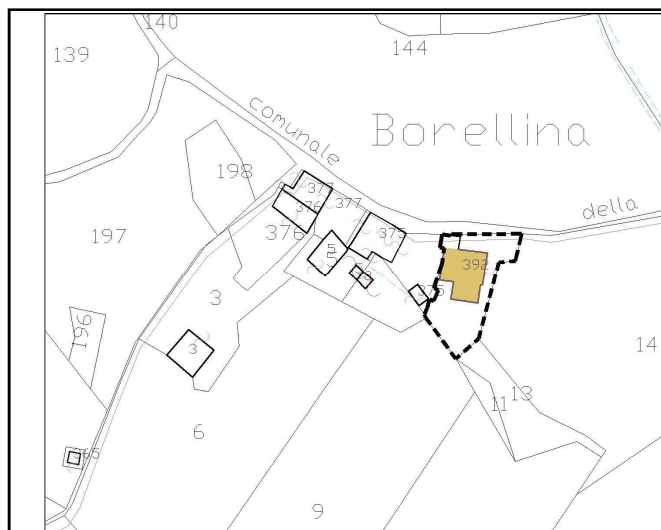
Territorio Agricolo – Località Il Torrazzo

Unità d'indagine N. 24



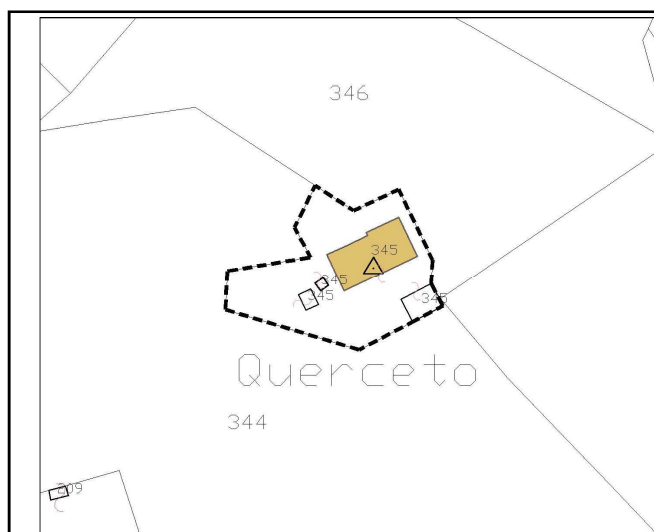
Territorio Agricolo – Località La Costa

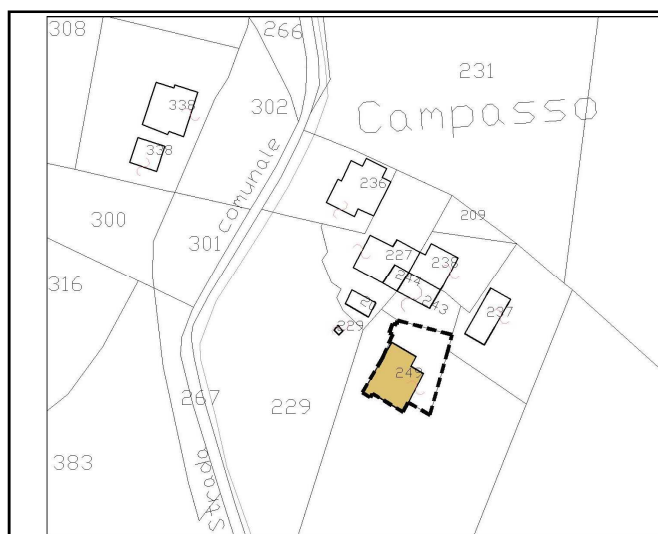
Unità d'indagine N. 25



Territorio Agricolo – Località Querceto

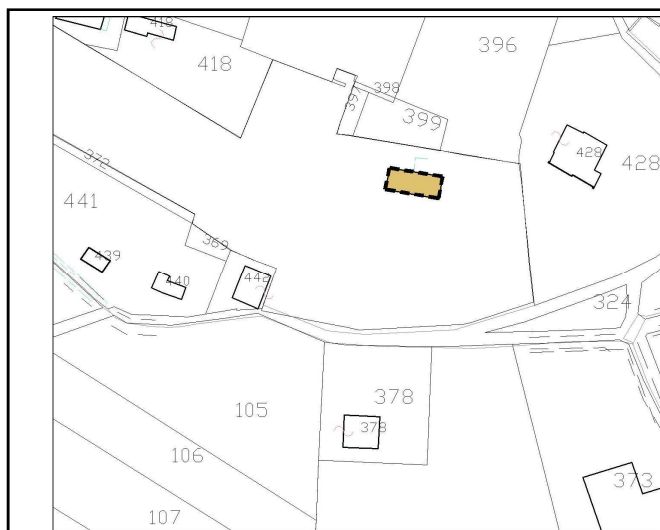
Unità d'indagine N. 26





Territorio Agricolo – Località Granata

Unità d'indagine N. 29



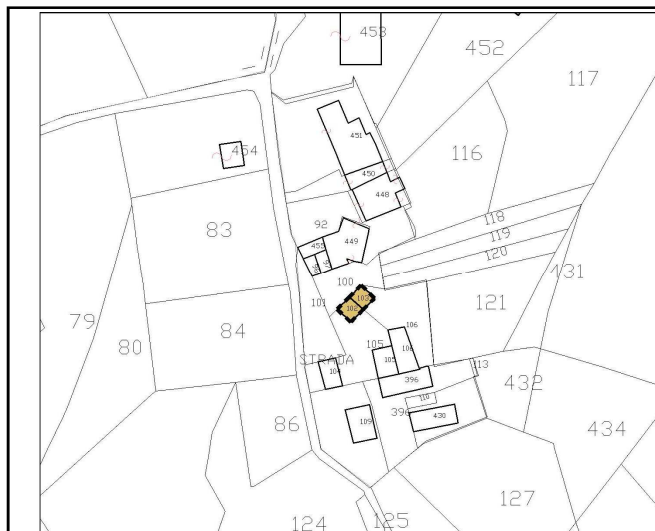
Territorio Agricolo – Località Ca' di Sante

Unità d'indagine N. 30



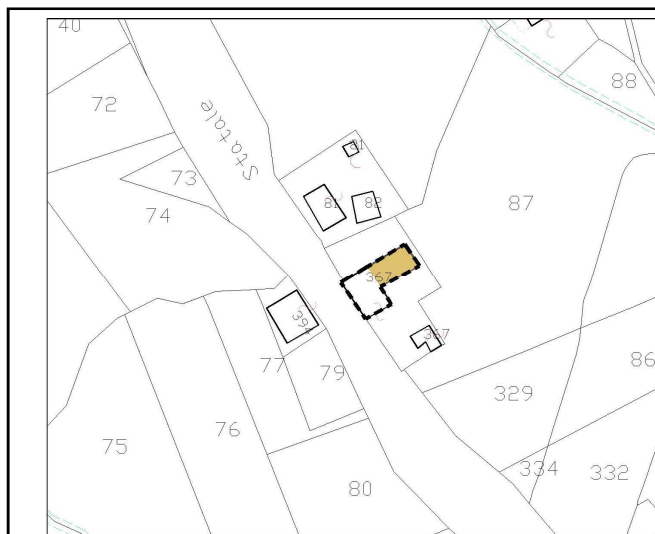
Territorio Agricolo – Località Ca' di Sante

Unità d'indagine N. 31




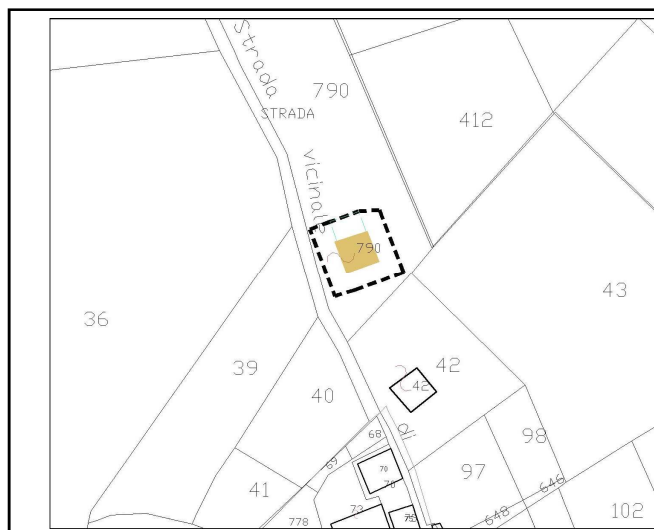
Territorio Agricolo – presso Località Lugo

Unità d'indagine N. 32



Territorio Agricolo – Località Serra di Sotto

Unità d'indagine N. 33



Territorio Agricolo – Località Fornace

Unità d'indagine N. 34

