


AL SINDACO DEL COMUNE DI BAISO



IL SOTTOSCRITTO.....
 RESIDENTE A.....
 VIA.....N.....CAP.....TEL.....
 CODICE FISCALE.....

Con la presente è ad effettuare domanda di

- VARIANTE URBANISTICA -

Inerente il terreno situato in codesto Comune, ed ubicato in:

VIA.....N.....CAP.....

<i>Identificativo Catastale:</i>	<i>Foglio</i>		<i>Mappale</i>	
<i>Tavola PRG:</i>	<i>n°</i>		<i>Scala:</i>	
<i>Tavola PSC:</i>	<i>n°</i>		<i>Scala:</i>	
<i>Tavola RUE:</i>	<i>n°</i>		<i>Scala:</i>	

Oggetto della richiesta:

Nuova Classificazione Rettifica Cartografica Altro:.....

Proposta di variante:



COMUNE
DI BAISO

PROVINCIA DI REGGIO EMILIA

Si allegano:

- **Un ESTRATTO AUTENTICO DI MAPPA CATASTALE**
(L'estratto autentico di mappa catastale deve essere rilasciato da non oltre tre mesi oppure sostituito da un frazionamento in forma autentica rilasciato da non oltre sei mesi).
- **Un ESTRATTO DELLO STRUMENTO URBANISTICO DI RIFERIMENTO VIGENTE**
(L'estratto in scala 1:5.000 o 1:2.000, deve riportare in evidenza l'immobile in oggetto).
- **Un ESTRATTO DELLO STRUMENTO URBANISTICO DI RIFERIMENTO MODIFICATO SECONDO LA RICHIESTA DI VARIANTE**
(L'estratto in scala 1:5.000 o 1:2.000, deve riportare in evidenza l'immobile in oggetto).
- **Un ESTRATTO DEL PIANO STRALCIO PER L'ASSETTO IDROGEOLOGICO VIGENTE**
(L'estratto in scala 1:25000 deve riportare in evidenza l'immobile in oggetto).
- **Un ESTRATTO DEL PIANO TERRITORIALE DI COORDINAMENTO PROVINCIALE VIGENTE**
(L'estratto in scala 1:25000 deve riportare in evidenza l'immobile in oggetto).
- **Esautiva DOCUMENTAZIONE FOTOGRAFICA DELL'AREA OGGETTO DI VARIANTE**

BAISO, lì


IN FEDE

.....

N.B.

La presente domanda deve essere presentata in **triplice copia**.

AL SINDACO DEL COMUNE DI BAISO



IL SOTTOSCRITTO.....
 RESIDENTE A.....
 VIA.....N.....CAP.....TEL.....
 CODICE FISCALE.....

Con la presente è ad effettuare domanda di

- VARIANTE URBANISTICA -

Inerente il terreno situato in codesto Comune, ed ubicato in:

VIA.....N.....CAP.....

<i>Identificativo Catastale:</i>	<i>Foglio</i>		<i>Mappale</i>	
<i>Tavola PRG:</i>	<i>n°</i>		<i>Scala:</i>	
<i>Tavola PSC:</i>	<i>n°</i>		<i>Scala:</i>	
<i>Tavola RUE:</i>	<i>n°</i>		<i>Scala:</i>	

Oggetto della richiesta:

Nuova Classificazione Rettifica Cartografica Altro:.....

Proposta di variante:



COMUNE
DI BAISO

PROVINCIA DI REGGIO EMILIA

Si allegano:

- **Un ESTRATTO AUTENTICO DI MAPPA CATASTALE**
(L'estratto autentico di mappa catastale deve essere rilasciato da non oltre tre mesi oppure sostituito da un frazionamento in forma autentica rilasciato da non oltre sei mesi).
- **Un ESTRATTO DELLO STRUMENTO URBANISTICO DI RIFERIMENTO VIGENTE**
(L'estratto in scala 1:5.000 o 1:2.000, deve riportare in evidenza l'immobile in oggetto).
- **Un ESTRATTO DELLO STRUMENTO URBANISTICO DI RIFERIMENTO MODIFICATO SECONDO LA RICHIESTA DI VARIANTE**
(L'estratto in scala 1:5.000 o 1:2.000, deve riportare in evidenza l'immobile in oggetto).
- **Un ESTRATTO DEL PIANO STRALCIO PER L'ASSETTO IDROGEOLOGICO VIGENTE**
(L'estratto in scala 1:25000 deve riportare in evidenza l'immobile in oggetto).
- **Un ESTRATTO DEL PIANO TERRITORIALE DI COORDINAMENTO PROVINCIALE VIGENTE**
(L'estratto in scala 1:25000 deve riportare in evidenza l'immobile in oggetto).
- **Esautiva DOCUMENTAZIONE FOTOGRAFICA DELL'AREA OGGETTO DI VARIANTE**

BAISO, lì


IN FEDE

.....

N.B.

La presente domanda deve essere presentata in **triplice copia**.

AL SINDACO DEL COMUNE DI BAISO



IL SOTTOSCRITTO.....

RESIDENTE A.....

VIA.....N.....CAP.....TEL.....

CODICE FISCALE.....

Con la presente è ad effettuare domanda di

- VARIANTE URBANISTICA -

Inerente il terreno situato in codesto Comune, ed ubicato in:

VIA.....N.....CAP.....

<i>Identificativo Catastale:</i>	<i>Foglio</i>		<i>Mappale</i>	
<i>Tavola PRG:</i>	<i>n°</i>		<i>Scala:</i>	
<i>Tavola PSC:</i>	<i>n°</i>		<i>Scala:</i>	
<i>Tavola RUE:</i>	<i>n°</i>		<i>Scala:</i>	

Oggetto della richiesta:

Nuova Classificazione Rettifica Cartografica Altro:.....

Proposta di variante:



COMUNE
DI BAISO

PROVINCIA DI REGGIO EMILIA

Si allegano:

- **Un ESTRATTO AUTENTICO DI MAPPA CATASTALE**
(L'estratto autentico di mappa catastale deve essere rilasciato da non oltre tre mesi oppure sostituito da un frazionamento in forma autentica rilasciato da non oltre sei mesi).
- **Un ESTRATTO DELLO STRUMENTO URBANISTICO DI RIFERIMENTO VIGENTE**
(L'estratto in scala 1:5.000 o 1:2.000, deve riportare in evidenza l'immobile in oggetto).
- **Un ESTRATTO DELLO STRUMENTO URBANISTICO DI RIFERIMENTO MODIFICATO SECONDO LA RICHIESTA DI VARIANTE**
(L'estratto in scala 1:5.000 o 1:2.000, deve riportare in evidenza l'immobile in oggetto).
- **Un ESTRATTO DEL PIANO STRALCIO PER L'ASSETTO IDROGEOLOGICO VIGENTE**
(L'estratto in scala 1:25000 deve riportare in evidenza l'immobile in oggetto).
- **Un ESTRATTO DEL PIANO TERRITORIALE DI COORDINAMENTO PROVINCIALE VIGENTE**
(L'estratto in scala 1:25000 deve riportare in evidenza l'immobile in oggetto).
- **Esauriva DOCUMENTAZIONE FOTOGRAFICA DELL'AREA OGGETTO DI VARIANTE**

BAISO, lì


IN FEDE

.....

N.B.

La presente domanda deve essere presentata in **triplice copia**.

AL SINDACO DEL COMUNE DI BAISO



IL SOTTOSCRITTO.....
 RESIDENTE A.....
 VIA.....N.....CAP.....TEL.....
 CODICE FISCALE.....

Con la presente è ad effettuare domanda di

- VARIANTE URBANISTICA -

Inerente il terreno situato in codesto Comune, ed ubicato in:

VIA.....N.....CAP.....

<i>Identificativo Catastale:</i>	<i>Foglio</i>		<i>Mappale</i>	
<i>Tavola PRG:</i>	<i>n°</i>		<i>Scala:</i>	
<i>Tavola PSC:</i>	<i>n°</i>		<i>Scala:</i>	
<i>Tavola RUE:</i>	<i>n°</i>		<i>Scala:</i>	

Oggetto della richiesta:

Nuova Classificazione Rettifica Cartografica Altro:.....

Proposta di variante:



COMUNE
DI BAISO

PROVINCIA DI REGGIO EMILIA

Si allegano:

- **Un ESTRATTO AUTENTICO DI MAPPA CATASTALE**
(L'estratto autentico di mappa catastale deve essere rilasciato da non oltre tre mesi oppure sostituito da un frazionamento in forma autentica rilasciato da non oltre sei mesi).
- **Un ESTRATTO DELLO STRUMENTO URBANISTICO DI RIFERIMENTO VIGENTE**
(L'estratto in scala 1:5.000 o 1:2.000, deve riportare in evidenza l'immobile in oggetto).
- **Un ESTRATTO DELLO STRUMENTO URBANISTICO DI RIFERIMENTO MODIFICATO SECONDO LA RICHIESTA DI VARIANTE**
(L'estratto in scala 1:5.000 o 1:2.000, deve riportare in evidenza l'immobile in oggetto).
- **Un ESTRATTO DEL PIANO STRALCIO PER L'ASSETTO IDROGEOLOGICO VIGENTE**
(L'estratto in scala 1:25000 deve riportare in evidenza l'immobile in oggetto).
- **Un ESTRATTO DEL PIANO TERRITORIALE DI COORDINAMENTO PROVINCIALE VIGENTE**
(L'estratto in scala 1:25000 deve riportare in evidenza l'immobile in oggetto).
- **Esautiva DOCUMENTAZIONE FOTOGRAFICA DELL'AREA OGGETTO DI VARIANTE**

BAISO, lì


IN FEDE

.....

N.B.

La presente domanda deve essere presentata in **triplice copia**.

AL SINDACO DEL COMUNE DI BAISO



IL SOTTOSCRITTO.....

RESIDENTE A.....

VIA.....N.....CAP.....TEL.....

CODICE FISCALE.....

Con la presente è ad effettuare domanda di

- VARIANTE URBANISTICA -

Inerente il terreno situato in codesto Comune, ed ubicato in:

VIA.....N.....CAP.....

<i>Identificativo Catastale:</i>	<i>Foglio</i>		<i>Mappale</i>	
<i>Tavola PRG:</i>	<i>n°</i>		<i>Scala:</i>	
<i>Tavola PSC:</i>	<i>n°</i>		<i>Scala:</i>	
<i>Tavola RUE:</i>	<i>n°</i>		<i>Scala:</i>	

Oggetto della richiesta:

Nuova Classificazione Rettifica Cartografica Altro:.....

Proposta di variante:



COMUNE
DI BAISO

PROVINCIA DI REGGIO EMILIA

Si allegano:

- **Un ESTRATTO AUTENTICO DI MAPPA CATASTALE**
(L'estratto autentico di mappa catastale deve essere rilasciato da non oltre tre mesi oppure sostituito da un frazionamento in forma autentica rilasciato da non oltre sei mesi).
- **Un ESTRATTO DELLO STRUMENTO URBANISTICO DI RIFERIMENTO VIGENTE**
(L'estratto in scala 1:5.000 o 1:2.000, deve riportare in evidenza l'immobile in oggetto).
- **Un ESTRATTO DELLO STRUMENTO URBANISTICO DI RIFERIMENTO MODIFICATO SECONDO LA RICHIESTA DI VARIANTE**
(L'estratto in scala 1:5.000 o 1:2.000, deve riportare in evidenza l'immobile in oggetto).
- **Un ESTRATTO DEL PIANO STRALCIO PER L'ASSETTO IDROGEOLOGICO VIGENTE**
(L'estratto in scala 1:25000 deve riportare in evidenza l'immobile in oggetto).
- **Un ESTRATTO DEL PIANO TERRITORIALE DI COORDINAMENTO PROVINCIALE VIGENTE**
(L'estratto in scala 1:25000 deve riportare in evidenza l'immobile in oggetto).
- **Esauriva DOCUMENTAZIONE FOTOGRAFICA DELL'AREA OGGETTO DI VARIANTE**

BAISO, lì


IN FEDE

.....

N.B.

La presente domanda deve essere presentata in **triplice copia**.

AL SINDACO DEL COMUNE DI BAISO



IL SOTTOSCRITTO.....
 RESIDENTE A.....
 VIA.....N.....CAP.....TEL.....
 CODICE FISCALE.....

Con la presente è ad effettuare domanda di

- VARIANTE URBANISTICA -

Inerente il terreno situato in codesto Comune, ed ubicato in:

VIA.....N.....CAP.....

<i>Identificativo Catastale:</i>	<i>Foglio</i>		<i>Mappale</i>	
<i>Tavola PRG:</i>	<i>n°</i>		<i>Scala:</i>	
<i>Tavola PSC:</i>	<i>n°</i>		<i>Scala:</i>	
<i>Tavola RUE:</i>	<i>n°</i>		<i>Scala:</i>	

Oggetto della richiesta:

Nuova Classificazione Rettifica Cartografica Altro:.....

Proposta di variante:



COMUNE
DI BAISO

PROVINCIA DI REGGIO EMILIA

Si allegano:

- **Un ESTRATTO AUTENTICO DI MAPPA CATASTALE**
(L'estratto autentico di mappa catastale deve essere rilasciato da non oltre tre mesi oppure sostituito da un frazionamento in forma autentica rilasciato da non oltre sei mesi).
- **Un ESTRATTO DELLO STRUMENTO URBANISTICO DI RIFERIMENTO VIGENTE**
(L'estratto in scala 1:5.000 o 1:2.000, deve riportare in evidenza l'immobile in oggetto).
- **Un ESTRATTO DELLO STRUMENTO URBANISTICO DI RIFERIMENTO MODIFICATO SECONDO LA RICHIESTA DI VARIANTE**
(L'estratto in scala 1:5.000 o 1:2.000, deve riportare in evidenza l'immobile in oggetto).
- **Un ESTRATTO DEL PIANO STRALCIO PER L'ASSETTO IDROGEOLOGICO VIGENTE**
(L'estratto in scala 1:25000 deve riportare in evidenza l'immobile in oggetto).
- **Un ESTRATTO DEL PIANO TERRITORIALE DI COORDINAMENTO PROVINCIALE VIGENTE**
(L'estratto in scala 1:25000 deve riportare in evidenza l'immobile in oggetto).
- **Esauriva DOCUMENTAZIONE FOTOGRAFICA DELL'AREA OGGETTO DI VARIANTE**

BAISO, lì


IN FEDE

.....

N.B.

La presente domanda deve essere presentata in **triplice copia**.

AL SINDACO DEL COMUNE DI BAISO



IL SOTTOSCRITTO.....
 RESIDENTE A.....
 VIA.....N.....CAP.....TEL.....
 CODICE FISCALE.....

Con la presente è ad effettuare domanda di

- VARIANTE URBANISTICA -

Inerente il terreno situato in codesto Comune, ed ubicato in:

VIA.....N.....CAP.....

<i>Identificativo Catastale:</i>	<i>Foglio</i>		<i>Mappale</i>	
<i>Tavola PRG:</i>	<i>n°</i>		<i>Scala:</i>	
<i>Tavola PSC:</i>	<i>n°</i>		<i>Scala:</i>	
<i>Tavola RUE:</i>	<i>n°</i>		<i>Scala:</i>	

Oggetto della richiesta:

Nuova Classificazione Rettifica Cartografica Altro:.....

Proposta di variante:



COMUNE
DI BAISO

PROVINCIA DI REGGIO EMILIA

Si allegano:

- **Un ESTRATTO AUTENTICO DI MAPPA CATASTALE**
(L'estratto autentico di mappa catastale deve essere rilasciato da non oltre tre mesi oppure sostituito da un frazionamento in forma autentica rilasciato da non oltre sei mesi).
- **Un ESTRATTO DELLO STRUMENTO URBANISTICO DI RIFERIMENTO VIGENTE**
(L'estratto in scala 1:5.000 o 1:2.000, deve riportare in evidenza l'immobile in oggetto).
- **Un ESTRATTO DELLO STRUMENTO URBANISTICO DI RIFERIMENTO MODIFICATO SECONDO LA RICHIESTA DI VARIANTE**
(L'estratto in scala 1:5.000 o 1:2.000, deve riportare in evidenza l'immobile in oggetto).
- **Un ESTRATTO DEL PIANO STRALCIO PER L'ASSETTO IDROGEOLOGICO VIGENTE**
(L'estratto in scala 1:25000 deve riportare in evidenza l'immobile in oggetto).
- **Un ESTRATTO DEL PIANO TERRITORIALE DI COORDINAMENTO PROVINCIALE VIGENTE**
(L'estratto in scala 1:25000 deve riportare in evidenza l'immobile in oggetto).
- **Esautiva DOCUMENTAZIONE FOTOGRAFICA DELL'AREA OGGETTO DI VARIANTE**

BAISO, lì


IN FEDE

.....

N.B.

La presente domanda deve essere presentata in **triplice copia**.

AL SINDACO DEL COMUNE DI BAISO



IL SOTTOSCRITTO.....
 RESIDENTE A.....
 VIA.....N.....CAP.....TEL.....
 CODICE FISCALE.....

Con la presente è ad effettuare domanda di

- VARIANTE URBANISTICA -

Inerente il terreno situato in codesto Comune, ed ubicato in:

VIA.....N.....CAP.....

<i>Identificativo Catastale:</i>	<i>Foglio</i>		<i>Mappale</i>	
<i>Tavola PRG:</i>	<i>n°</i>		<i>Scala:</i>	
<i>Tavola PSC:</i>	<i>n°</i>		<i>Scala:</i>	
<i>Tavola RUE:</i>	<i>n°</i>		<i>Scala:</i>	

Oggetto della richiesta:

Nuova Classificazione Rettifica Cartografica Altro:.....

Proposta di variante:



COMUNE
DI BAISO

PROVINCIA DI REGGIO EMILIA

Si allegano:

- **Un ESTRATTO AUTENTICO DI MAPPA CATASTALE**
(L'estratto autentico di mappa catastale deve essere rilasciato da non oltre tre mesi oppure sostituito da un frazionamento in forma autentica rilasciato da non oltre sei mesi).
- **Un ESTRATTO DELLO STRUMENTO URBANISTICO DI RIFERIMENTO VIGENTE**
(L'estratto in scala 1:5.000 o 1:2.000, deve riportare in evidenza l'immobile in oggetto).
- **Un ESTRATTO DELLO STRUMENTO URBANISTICO DI RIFERIMENTO MODIFICATO SECONDO LA RICHIESTA DI VARIANTE**
(L'estratto in scala 1:5.000 o 1:2.000, deve riportare in evidenza l'immobile in oggetto).
- **Un ESTRATTO DEL PIANO STRALCIO PER L'ASSETTO IDROGEOLOGICO VIGENTE**
(L'estratto in scala 1:25000 deve riportare in evidenza l'immobile in oggetto).
- **Un ESTRATTO DEL PIANO TERRITORIALE DI COORDINAMENTO PROVINCIALE VIGENTE**
(L'estratto in scala 1:25000 deve riportare in evidenza l'immobile in oggetto).
- **Esautiva DOCUMENTAZIONE FOTOGRAFICA DELL'AREA OGGETTO DI VARIANTE**

BAISO, lì


IN FEDE

.....

N.B.

La presente domanda deve essere presentata in **triplice copia**.

AL SINDACO DEL COMUNE DI BAISO



IL SOTTOSCRITTO.....
 RESIDENTE A.....
 VIA.....N.....CAP.....TEL.....
 CODICE FISCALE.....

Con la presente è ad effettuare domanda di

- VARIANTE URBANISTICA -

Inerente il terreno situato in codesto Comune, ed ubicato in:

VIA.....N.....CAP.....

<i>Identificativo Catastale:</i>	<i>Foglio</i>		<i>Mappale</i>	
<i>Tavola PRG:</i>	<i>n°</i>		<i>Scala:</i>	
<i>Tavola PSC:</i>	<i>n°</i>		<i>Scala:</i>	
<i>Tavola RUE:</i>	<i>n°</i>		<i>Scala:</i>	

Oggetto della richiesta:

Nuova Classificazione Rettifica Cartografica Altro:.....

Proposta di variante:



COMUNE
DI BAISO

PROVINCIA DI REGGIO EMILIA

Si allegano:

- **Un ESTRATTO AUTENTICO DI MAPPA CATASTALE**
(L'estratto autentico di mappa catastale deve essere rilasciato da non oltre tre mesi oppure sostituito da un frazionamento in forma autentica rilasciato da non oltre sei mesi).
- **Un ESTRATTO DELLO STRUMENTO URBANISTICO DI RIFERIMENTO VIGENTE**
(L'estratto in scala 1:5.000 o 1:2.000, deve riportare in evidenza l'immobile in oggetto).
- **Un ESTRATTO DELLO STRUMENTO URBANISTICO DI RIFERIMENTO MODIFICATO SECONDO LA RICHIESTA DI VARIANTE**
(L'estratto in scala 1:5.000 o 1:2.000, deve riportare in evidenza l'immobile in oggetto).
- **Un ESTRATTO DEL PIANO STRALCIO PER L'ASSETTO IDROGEOLOGICO VIGENTE**
(L'estratto in scala 1:25000 deve riportare in evidenza l'immobile in oggetto).
- **Un ESTRATTO DEL PIANO TERRITORIALE DI COORDINAMENTO PROVINCIALE VIGENTE**
(L'estratto in scala 1:25000 deve riportare in evidenza l'immobile in oggetto).
- **Esautiva DOCUMENTAZIONE FOTOGRAFICA DELL'AREA OGGETTO DI VARIANTE**

BAISO, lì


IN FEDE

.....

N.B.

La presente domanda deve essere presentata in **triplice copia**.

AL SINDACO DEL COMUNE DI BAISO



IL SOTTOSCRITTO.....
 RESIDENTE A.....
 VIA.....N.....CAP.....TEL.....
 CODICE FISCALE.....

Con la presente è ad effettuare domanda di

- VARIANTE URBANISTICA -

Inerente il terreno situato in codesto Comune, ed ubicato in:

VIA.....N.....CAP.....

<i>Identificativo Catastale:</i>	<i>Foglio</i>		<i>Mappale</i>	
<i>Tavola PRG:</i>	<i>n°</i>		<i>Scala:</i>	
<i>Tavola PSC:</i>	<i>n°</i>		<i>Scala:</i>	
<i>Tavola RUE:</i>	<i>n°</i>		<i>Scala:</i>	

Oggetto della richiesta:

Nuova Classificazione Rettifica Cartografica Altro:.....

Proposta di variante:



COMUNE
DI BAISO

PROVINCIA DI REGGIO EMILIA

Si allegano:

- **Un ESTRATTO AUTENTICO DI MAPPA CATASTALE**
(L'estratto autentico di mappa catastale deve essere rilasciato da non oltre tre mesi oppure sostituito da un frazionamento in forma autentica rilasciato da non oltre sei mesi).
- **Un ESTRATTO DELLO STRUMENTO URBANISTICO DI RIFERIMENTO VIGENTE**
(L'estratto in scala 1:5.000 o 1:2.000, deve riportare in evidenza l'immobile in oggetto).
- **Un ESTRATTO DELLO STRUMENTO URBANISTICO DI RIFERIMENTO MODIFICATO SECONDO LA RICHIESTA DI VARIANTE**
(L'estratto in scala 1:5.000 o 1:2.000, deve riportare in evidenza l'immobile in oggetto).
- **Un ESTRATTO DEL PIANO STRALCIO PER L'ASSETTO IDROGEOLOGICO VIGENTE**
(L'estratto in scala 1:25000 deve riportare in evidenza l'immobile in oggetto).
- **Un ESTRATTO DEL PIANO TERRITORIALE DI COORDINAMENTO PROVINCIALE VIGENTE**
(L'estratto in scala 1:25000 deve riportare in evidenza l'immobile in oggetto).
- **Esauriva DOCUMENTAZIONE FOTOGRAFICA DELL'AREA OGGETTO DI VARIANTE**

BAISO, lì

IN FEDE

.....

N.B.

La presente domanda deve essere presentata in **triplice copia**.