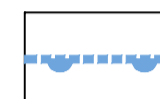
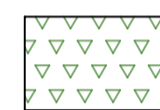
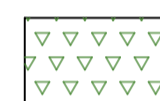



BENI PAESAGGISTICI (D. Lgs 42/2004)


 Fascia laterale di rispetto 150 mt acque pubbliche (rispetto al F. Secchia)


 Boschi

TUTELE AMBIENTALI, SISTEMI, ZONE ED ELEMENTI STRUTTURANTI IL TERRITORIO

 Sistema forestale e boschivo

 Invasi ed alvei di laghi, bacini e corsi d'acqua PTCP 2010 Reggio Emilia (art.41)

 Invasi ed alvei di laghi, bacini e corsi d'acqua PTCP 2009 Modena (art. 10)

 Zona di tutela dei caratteri ambientali di laghi, bacini e corsi d'acqua - Tutela ordinaria B PTCP 2010 Reggio Emilia (art. 40)


TUTELE DELLE RISORSE STORICHE

 Viabilità storica


VINCOLI PER LA SICUREZZA E DIFESA DEL SUOLO (rischio idrogeologico ed idraulico)

 Frane attive


 Frane quiescenti


 Deposito alluvionale in evoluzione


 Terrazzi e conoidi in evoluzione (b1) - aree Ee

 Terrazzi e conoidi non in evoluzione (b2) - aree Eb

 Depositi alluvionali terrazzati (ordine b3 o maggiore) - aree Em

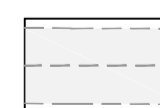
 Limite tra la Fascia A e la fascia B

 Limite tra la fascia B e la fascia C


 Limite esterno della fascia C

SISTEMA DELLE INFRASTRUTTURE E LIMITI DI RISPETTO

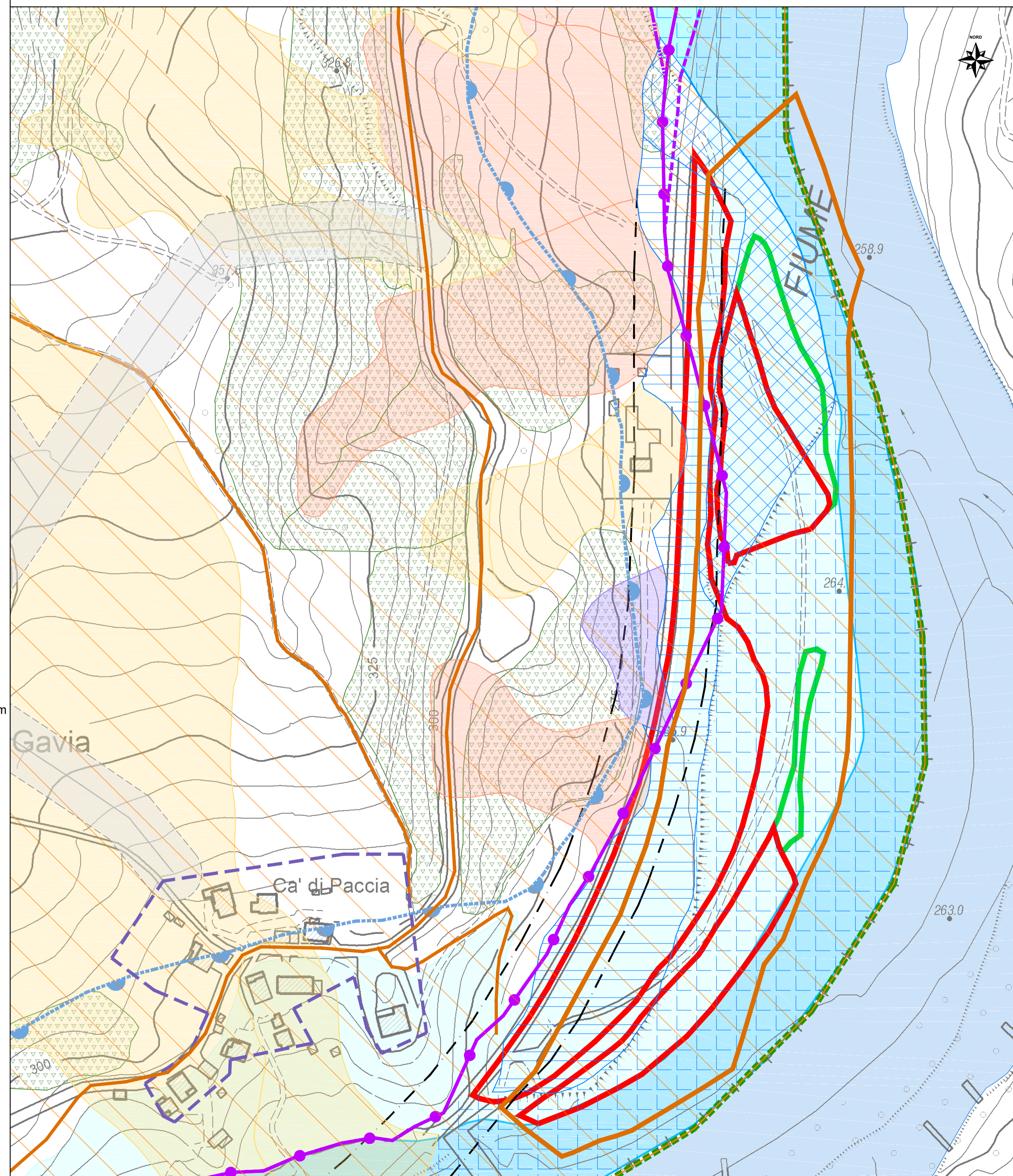
 Rispetti stradali

 Linee elettriche di media ed alta tensione e relative fasce di attenzione

ZONE DI PROTEZIONE DELLE ACQUE SOTTERRANEE IN TERRITORIO COLLINARE-MONTANO

 Ammassi rocciosi- rocce magazzino

 Coperture detritiche associate ad ammassi rocciosi





LEGENDA


Intervento P.C.A.

 Perimetrazione di PAE vigente

a)  a) Perimetrazione PAE 2005

b)  b) Variante Perimetrazione PAE 2014

 Limite esterno della variante al P.C.A. che ricomprende le aree in zona privata ed in area demaniale

 Confine provinciale

 Territorio urbanizzato

PROVINCIA DI REGGIO EMILIA
COMUNE DI BAISO

LAVORO:

VARIANTE AL
P.C.A.
PIANO DI COORDINAMENTO ATTUATIVO
DI INIZIATIVA PRIVATA
AMBITO V.G. 2002 di P.I.A.E. n° MO 111 "LA GAVIA"
(ZONA DI P.A.E. N°5)

TITOLO:

TAVOLA 6
CARTA DEI VINCOLI
SCALA 1:2.000

COMMITTENTE:



C.E.A.G. S.r.l.
Via San Bartolomeo, 30
42030 Villa Minozzo (RE)

ESTENSORI:



GEODE S.r.l.
Via Martinella 50/C
43124 PARMA
tel. 0521/257057 fax: 0521/921910
e-mail: geologia@geodeonline.it

Dott. Geol. Giancarlo Bonini

DATA: MARZO 2015

N°COMMESSA G 1 4 G A 0 0 2

FILE: TAV_6.dwg