

COMUNE DI BAISO
PROVINCIA DI REGGIO EMILIA

P.A.E.
PIANO ATTIVITA' ESTRATTIVE
VARIANTE SPECIFICA

ZONA DI P.A.E. N°5 - COMPARTO LA GAVIA

TAVOLA B.7.4.
ZONIZZAZIONE
Zona di P.A.E. n°5 - Comparto "LA GAVIA"

SCALA 1:5.000



PIAZZA DELLA REPUBBLICA N.1
42031 BAISO (RE)

PROGETTISTA
Ing. Giuliano Del Rio


EMISSIONE: MARZO 2014

EMISSIONE PER APPROVAZIONE:
OTTOBRE 2014


ADOZIONE
DELIBERA C.C. n° 1 del 27.03.2014

APPROVAZIONE


LEGENDA



Zone di espansione destinate all'insediamento di nuove attività estrattive (ZE) -
(Art.16.2 N.T.A.)
Zona di P.A.E. n°5 - Comparto "La Gavia"



Variante alla perimetrazione Zona di P.A.E. n°5 -
Comparto "La Gavia"



Ambito di sistemazione morfo-idraulica esterno al P.A.E.
disciplinato dall'art.2 della L.R.17/1991 e s.m.i.



Confine comunale

Zona di P.A.E. n°5 - Comparto "La Gavia" (Ambito di PIAE MO 111)

- Risorsa estrattiva: ghiaie e sabbie alluvionali
- Superficie totale: mq
- Volumetria utile:198.000 mc

