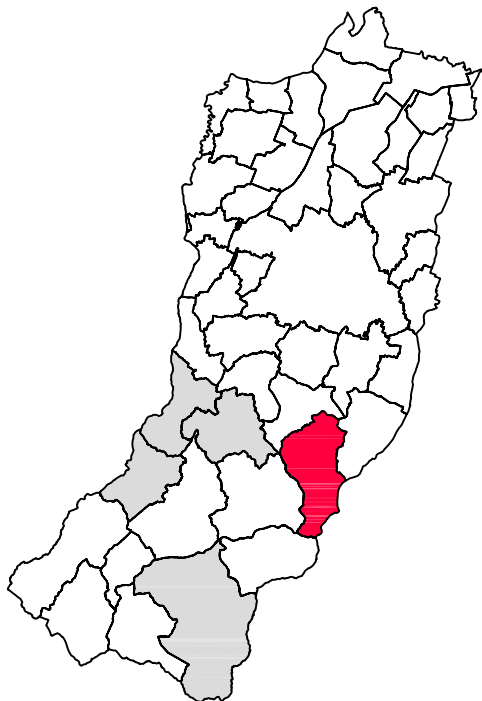


**PSC associato dei comuni di:
BAISO - CANOSSA
CASINA - VETTO
VILLAMINOZZO**



BAISO

Attuazione degli artt. 48 e 28 della L.R. 20/2000 e s.m.i.



**La Presidente della Comunità Montana
dell'Appennino Reggiano
LEONILDE MONTEMERLI**

**Il Vicepresidente della Comunità
Montana dell'Appennino Reggiano
ALBERTO OVI**

**La Dirigente del Servizio
Programmazione Tutela e
Valorizzazione
Responsabile del procedimento
Arch. M. LEONARDA LIVIERATO**

Progettisti
Urbanistica - Arch Aldo Caiti
VALSAT - Dott. Stefano Baroni, Dott. Tania Tellini
Geologia e caratterizzazione sismica - Dott. Geol. Gian Pietro Mazzetti
Dr. Stefano Gilli - Dr. Luca Martelli
Consulenza socio-economica - PEGroup




**adottato con D.C. n°67 del 03-11-2008
approvato con D.C. n° del**



Il Progettista
Dr. Geol. GIAN PIETRO MAZZETTI

Il Sindaco del comune di
BAISO

Il Segretario



**SCHEDE ANALISI DI FATTIBILITA' GEOLOGICA - AZIONE SISMICA
AMBITI DI NUOVO INSEDIAMENTO, DA RIQUALIFICARE, DA TRASFORMARE**

**DATI ED INDAGINI ESISTENTI (BAI 01 - BAI 33)
(vedi Tav. QC2)**

