

**LEGENDA SEZIONI**

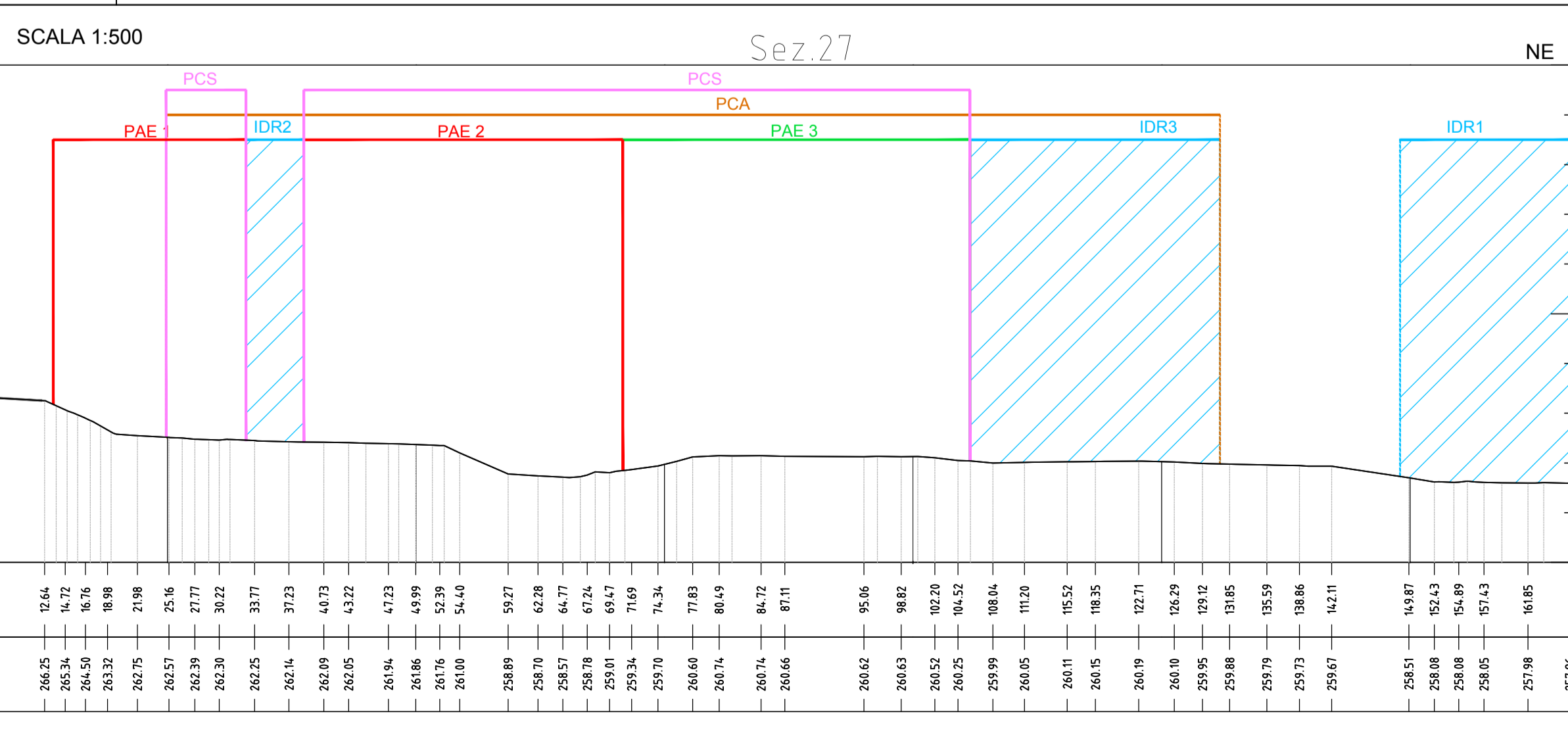
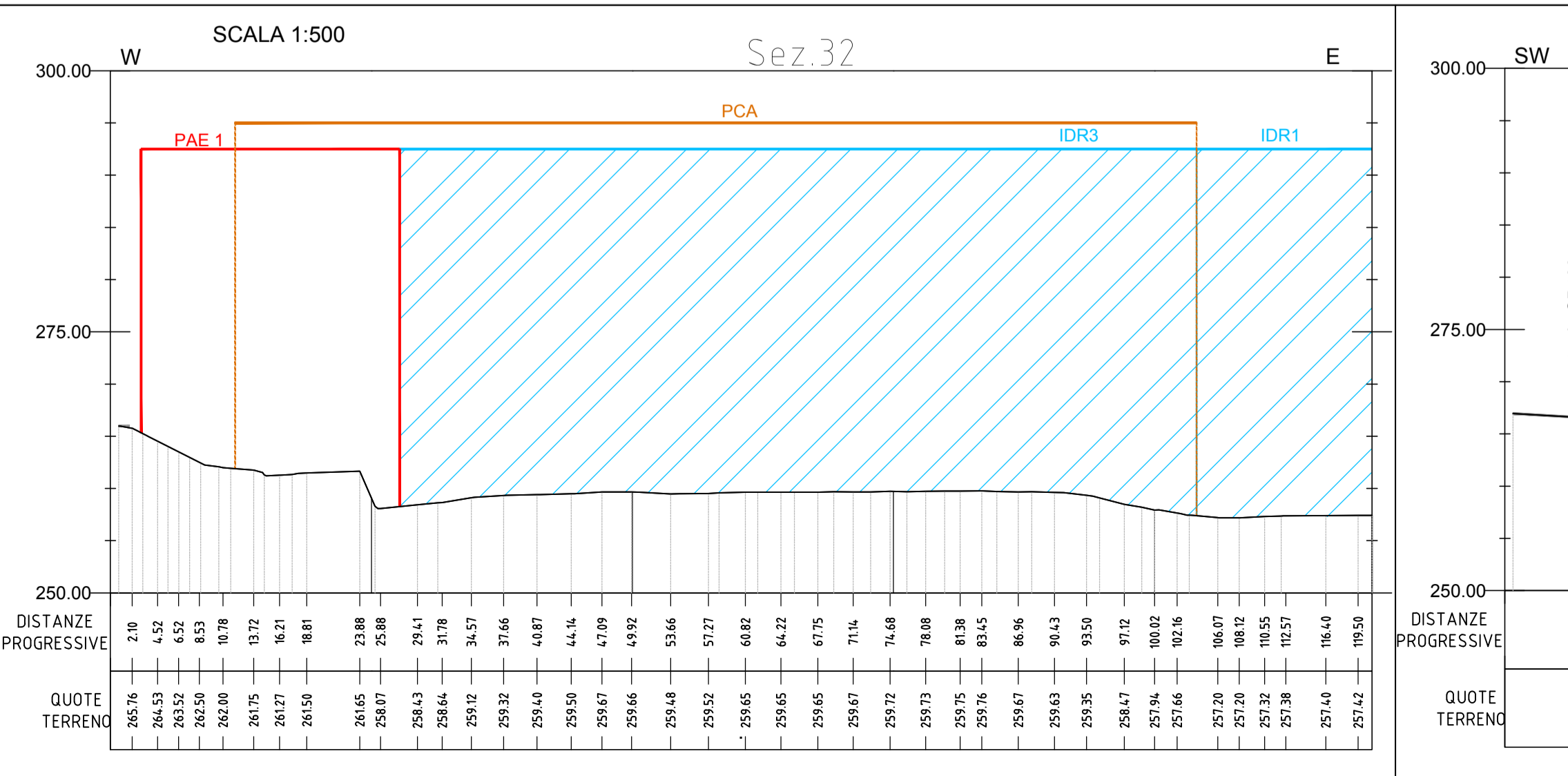
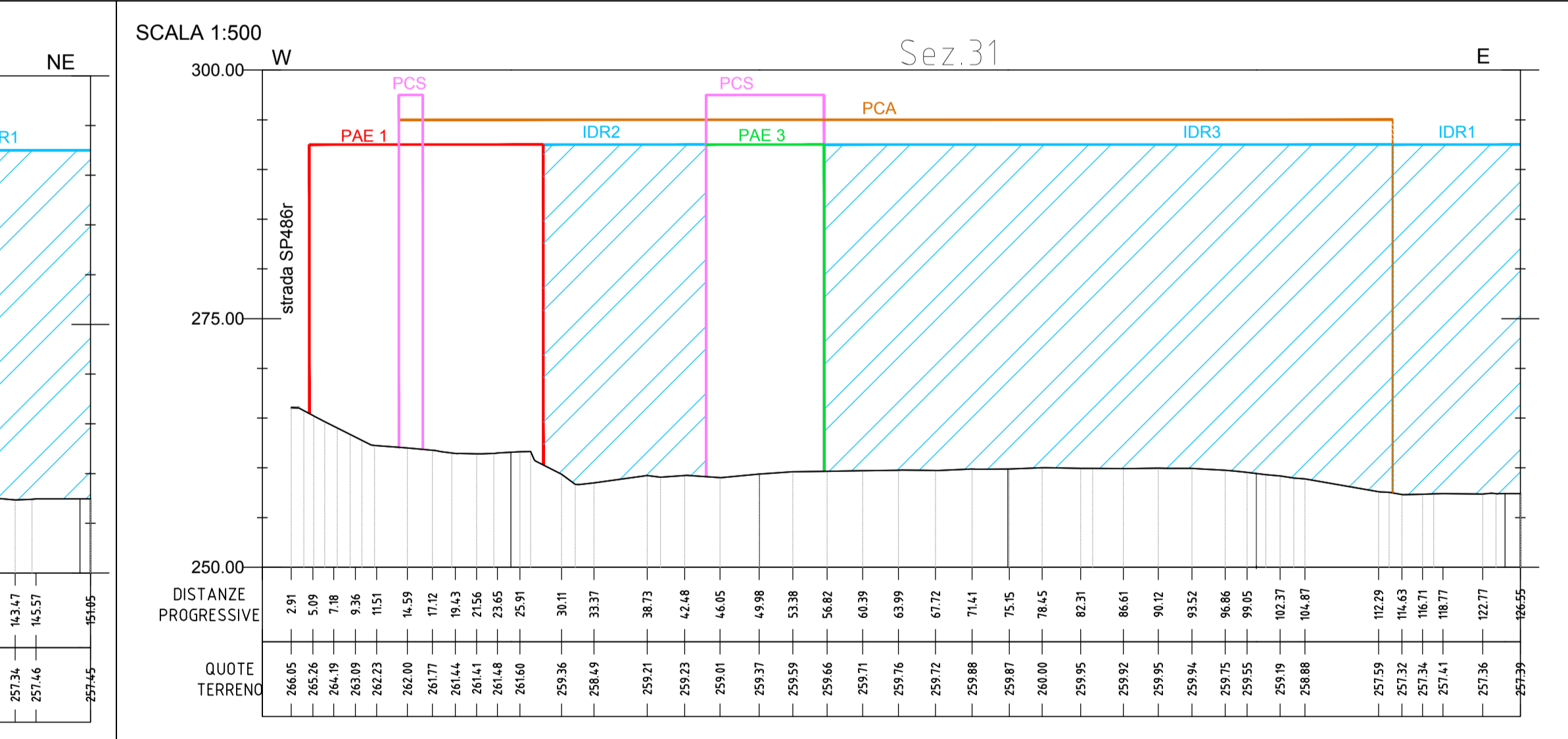
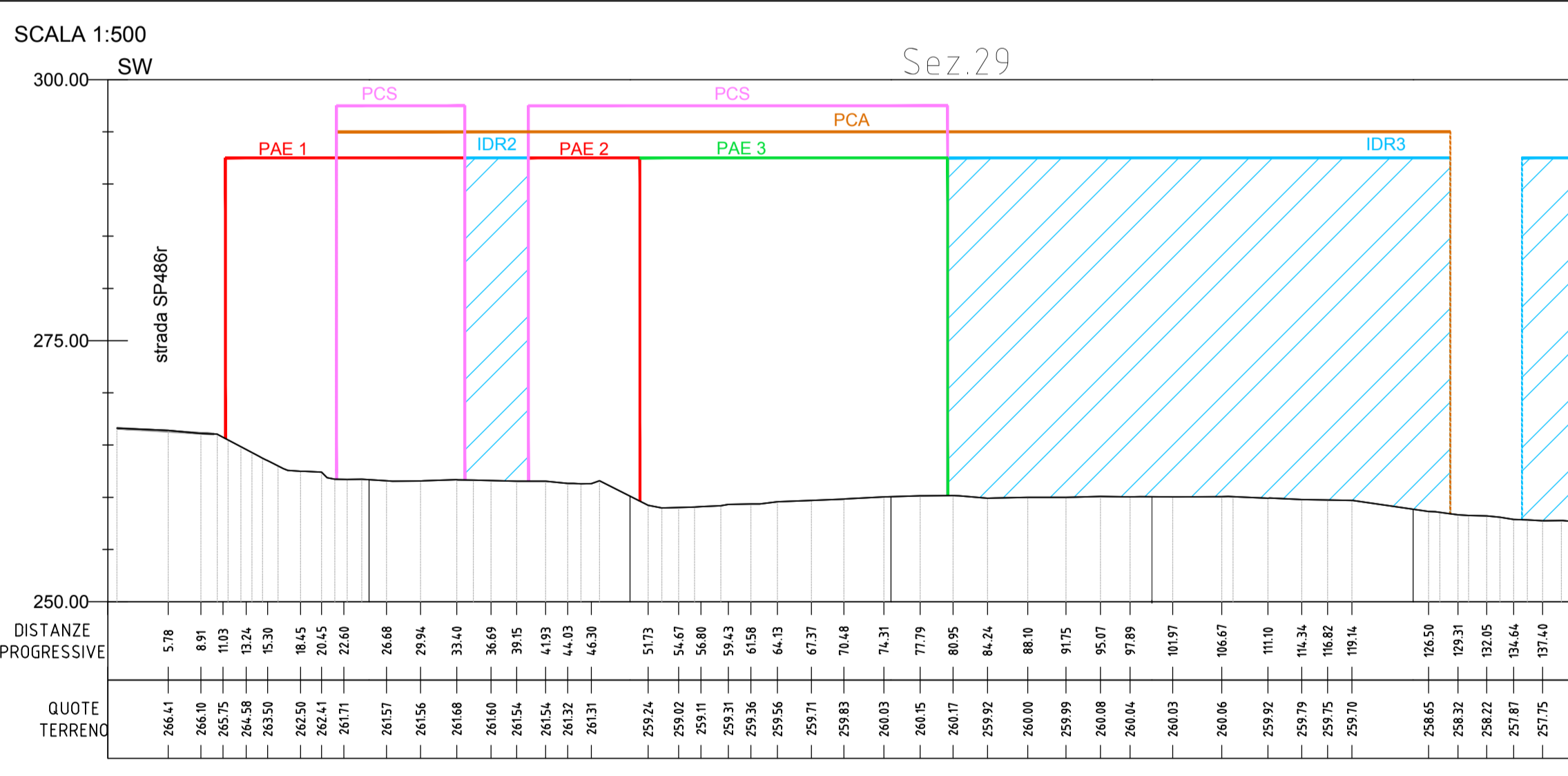


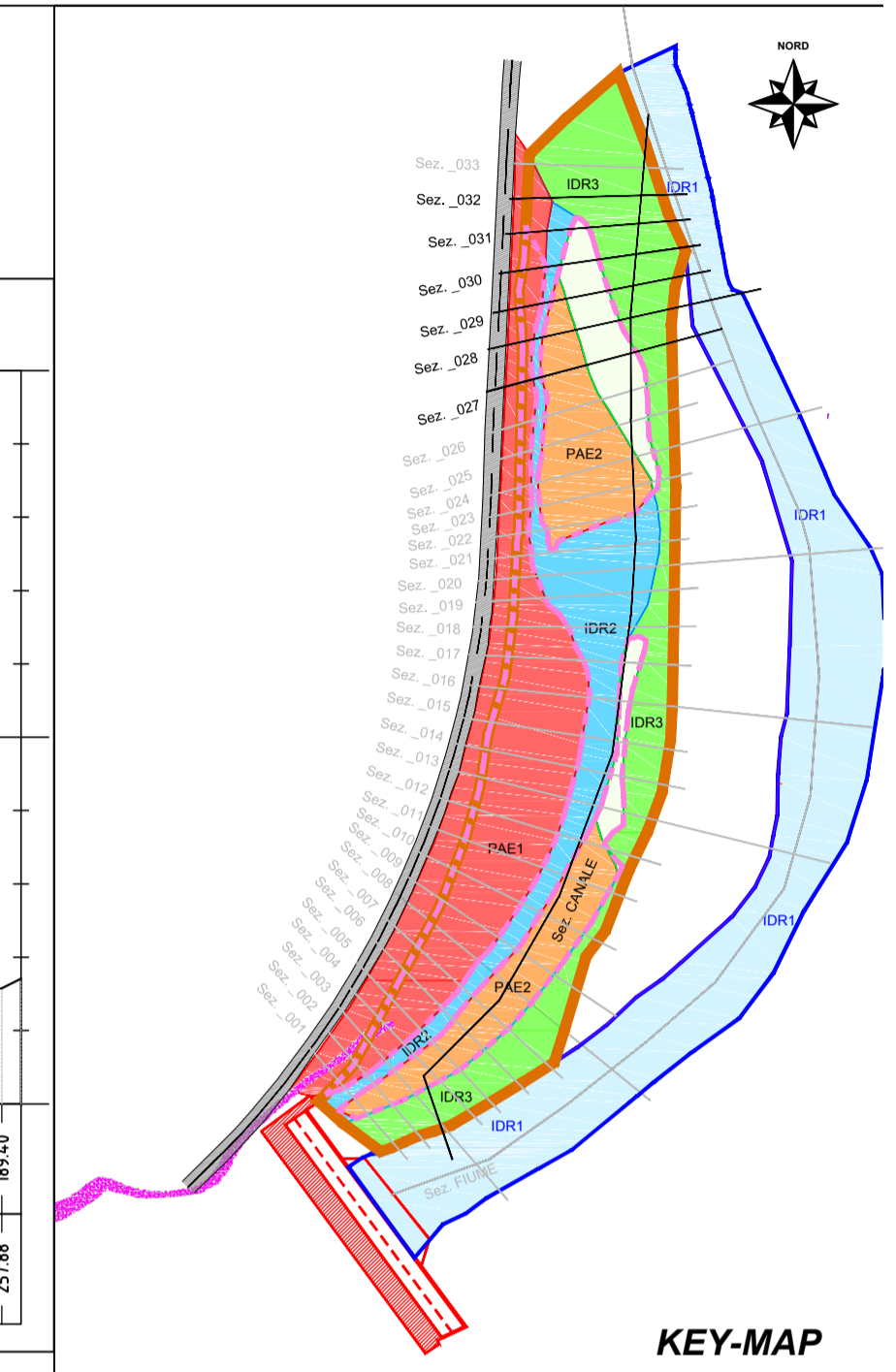
- Perimetro PCS Cava la Gavia
- Limite esterno della variante al P.C.A. che ricomprende le aree in zona privata ed in area demaniale
- Perimetrazione PAE 2005
- Perimetrazione variante PAE 2014

**AREE in demanio**

- IDR1 = fase terminata
- IDR2 = fase terminata
- IDR3 = nuova fase di variante al PCA

**LEGENDA KEY-MAP**

- Perimetro PCS Cava la Gavia
- Limite esterno della variante al P.C.A. che ricomprende le aree in zona privata ed in area demaniale
- SP486R - viabilità provinciale
- Pista di accesso alla cava
- Zona PAE 1 (come PCA 2007 approvato)
- Zona PAE 2 (come da PCA 2007 approvato)
- Zona PAE 3 (Variante di PCA)
- Zona IDR1 (come progetto Regionale approvato - completato)
- Zona IDR2 (come progetto Regionale approvato - completato)
- Zona IDR 3 (Variante di PCA e nuovo progetto regionale)



PROVINCIA DI REGGIO EMILIA  
COMUNE DI BAISO

LAVORO:

**PIANO DI COLTIVAZIONE E PROGETTO DI SISTEMAZIONE  
CAVA DI GHIAIA  
"LA GAVIA"**

TITOLO:

TAVOLA 7c  
SEZIONI STATO DI FATTO  
SCALE VARIE

COMMITTENTE:

**C.E.A.G. S.r.l.**  
Via San Bartolomeo, 30  
42030 Villa Minozzo (RE)

ESTENSORI:

**geode**  
**geosart**

GEODE s.c.r.l.  
Via Martiniella 50/C  
43124 PARMA  
tel. 0521/257057 fax. 0521/921910  
e-mail: geologia@geodeonline.it

Dott. Geol. Giancarlo Bonini

DATA: OTTOBRE 2015

N°COMMESSA: C 1 5 G A O 7 0

FILE: TAV\_7.dwg