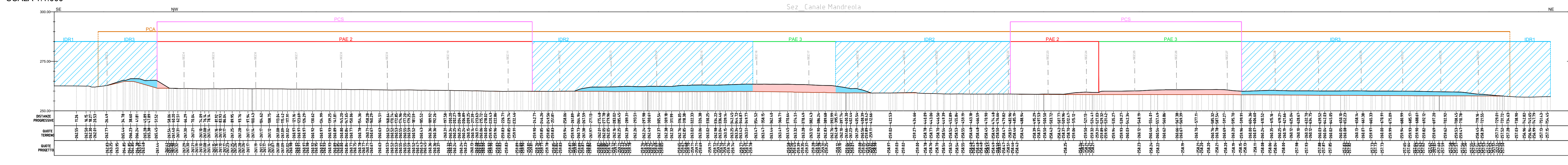
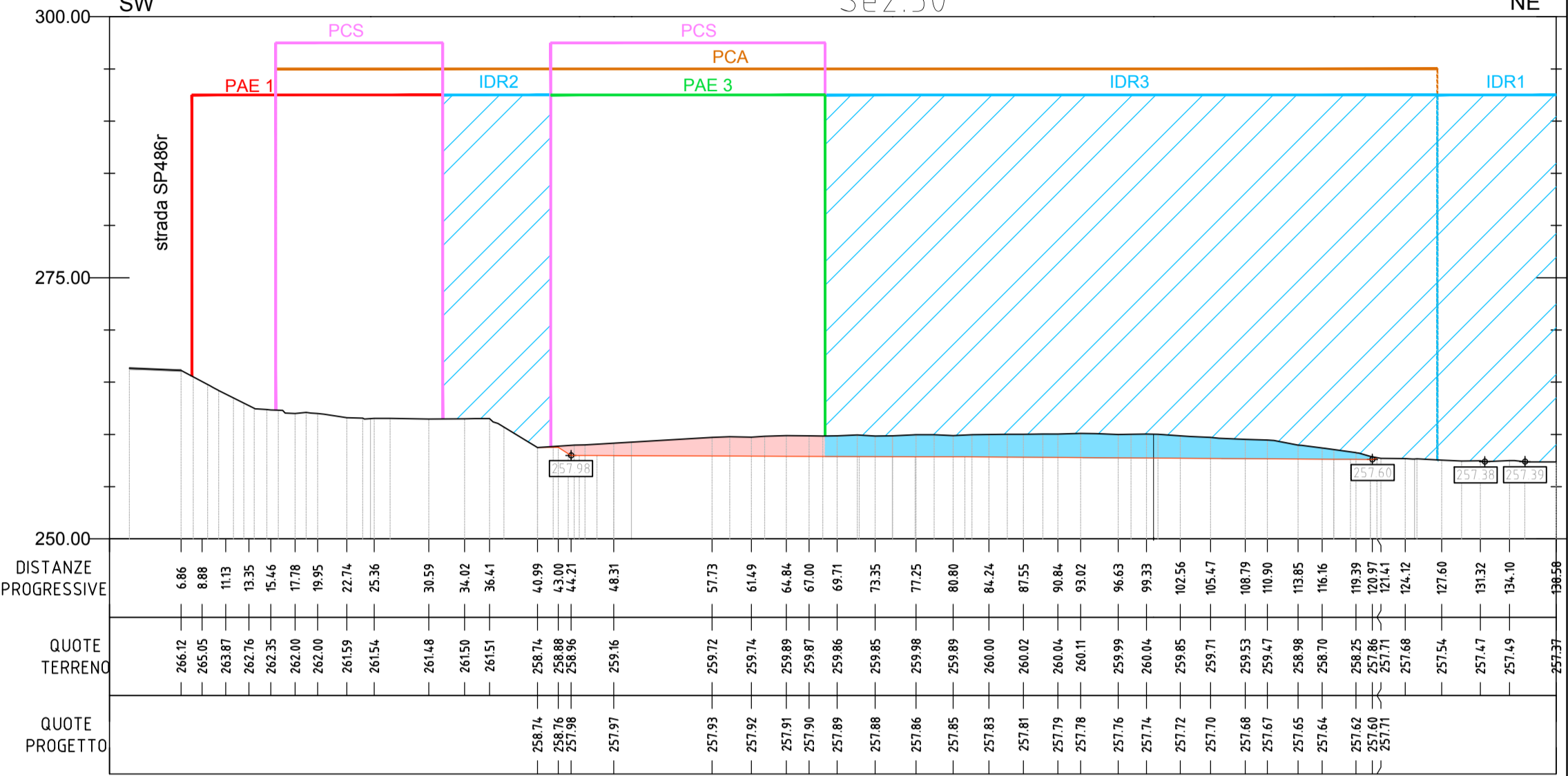


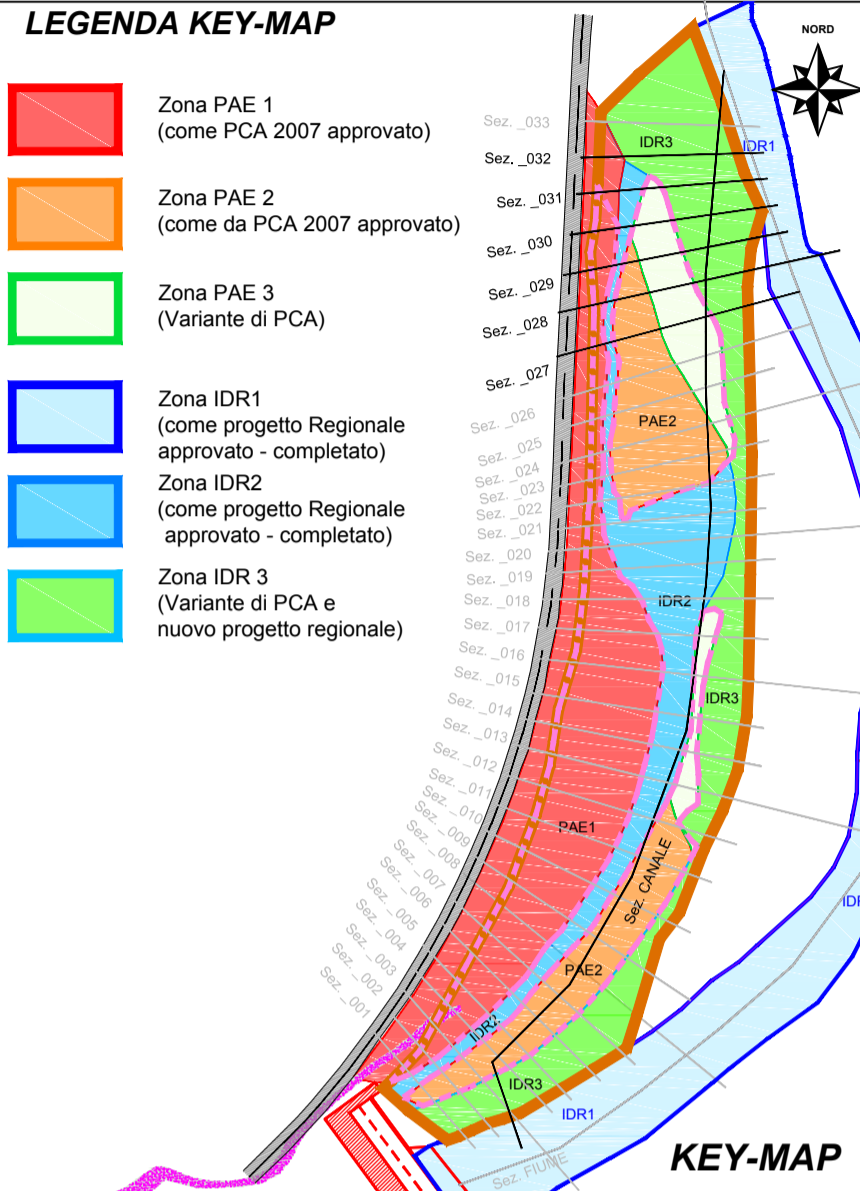
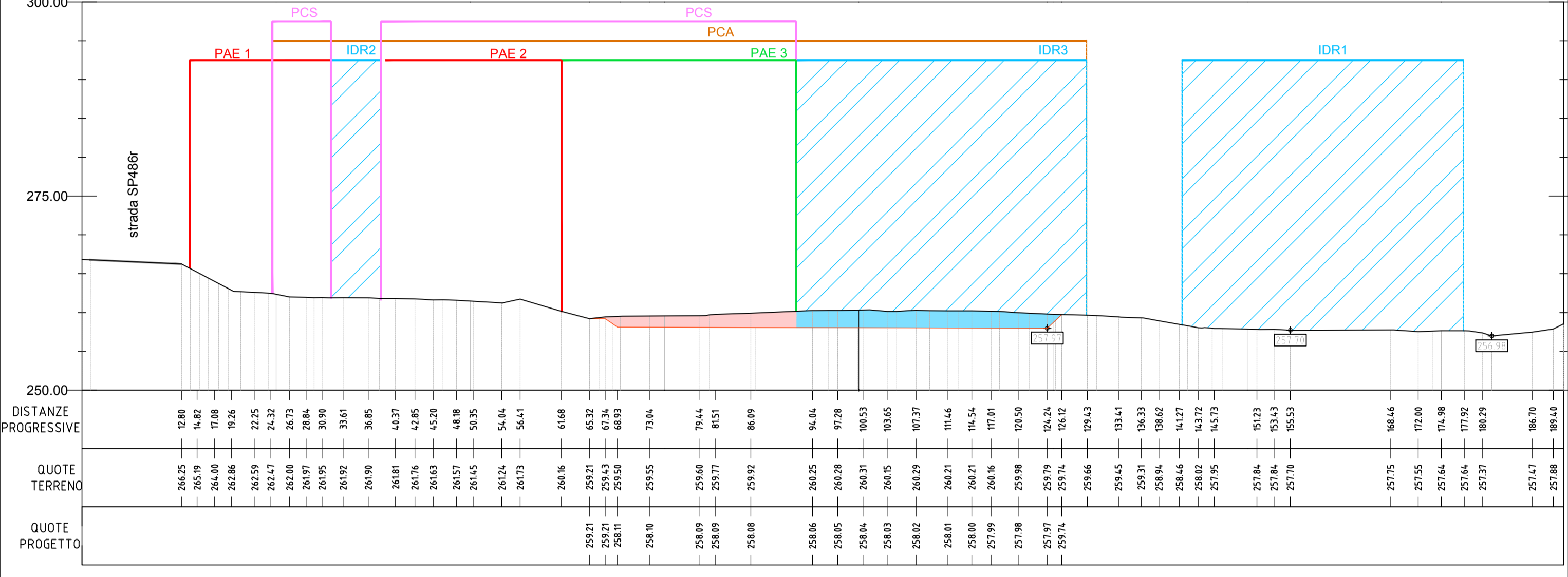
SCALA 1:1.000



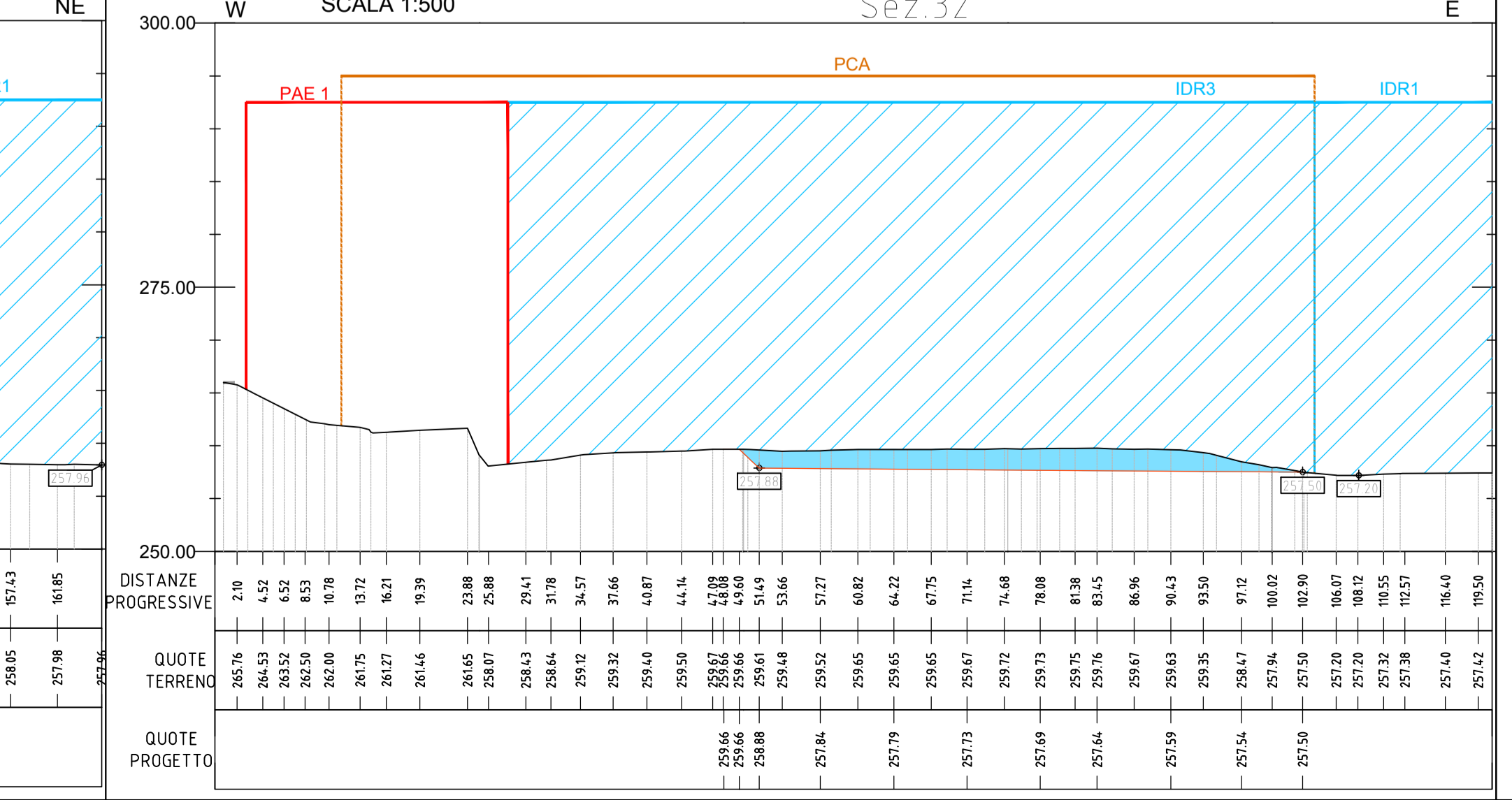
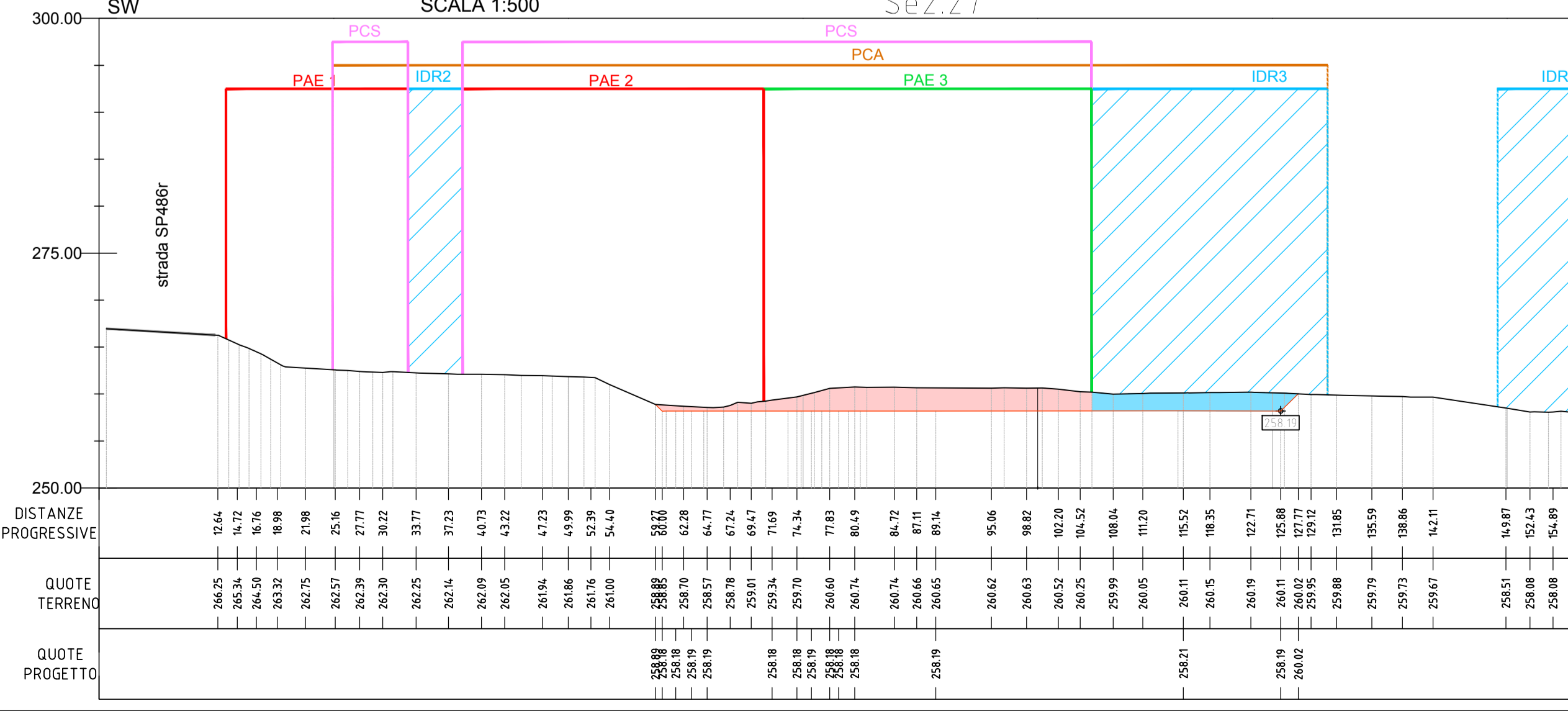

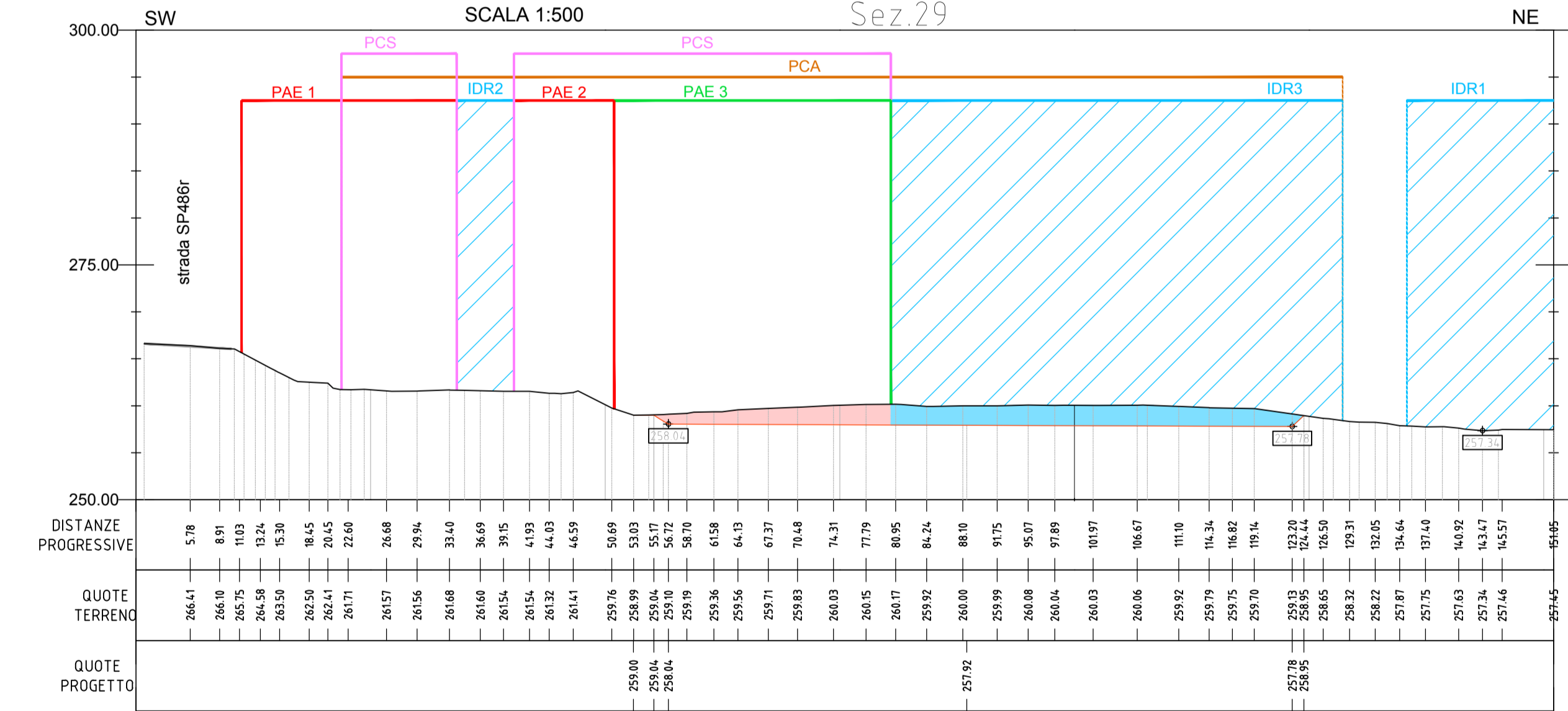
SCALA 1:500



SCALA 1:500



- LEGENDA SEZIONI**
- Anno 1 - Scavi all'interno del perimetro di PAE
  - Anno 2 - Scavi all'interno del perimetro di PAE
  - Scavi all'interno del perimetro IDR
  - Perimetro PCS Cava la Gavia
  - Limite esterno della variante al P.C.A. che ricomprende le aree in zona privata ed in area demaniale
  - Perimetrazione PAE 2005
  - Perimetrazione variante PAE 2014
  - AREE in demanio IDR1 = fase terminata, IDR2 = fase terminata, IDR3 = nuova fase di variante al PCA



- LEGENDA KEY-MAP**
- Perimetro PCS Cava la Gavia
  - SP486R - viabilità provinciale
  - Limite esterno della variante al P.C.A. che ricomprende le aree in zona privata ed in area demaniale
  - Pista di accesso alla cava

PROVINCIA DI REGGIO EMILIA  
COMUNE DI BAISO

LAVORO:  
**PIANO DI COLTIVAZIONE E PROGETTO DI SISTEMAZIONE**

**CAVA DI GHIAIA**  
**"LA GAVIA"**

TITOLO:

TAVOLA 10c  
SEZIONI DI PROGETTO  
SCALA 1:500

COMMITTENTE:  
**C.E.A.G. S.r.l.**  
Via San Bartolomeo, 30  
42030 Villa Minozzo (RE)

ESTENSORI:  
**geode**  
**geologia**  
**geoscienze**  
**GEODE s.c.r.l.**  
Via Martinella 50/C  
43124 PARMA  
tel. 0521/257057 fax. 0521/921910  
e-mail: geologia@geodeonline.it  
Dott. Geol. Giancarlo Bonini