

Comune di Baiso
Provincia di Reggio Emilia

PROGETTO DI SISTEMAZIONE AMBIENTALE DEL COMPARTO ESTRATTIVO "CASTAGNETO"

Titolo:

STATO DI FATTO
GEOMORFOLOGICO

Tavola:

4

Committente:

VALCERESA s.r.l.

Via Castellino n.1, 42031 Baiso (RE)

I Tecnici:

Dott.ssa Geol. Giorgia Campana

Progetto, aspetti geologici

Dott.ssa Geol. Per. Agra. E. Montanari

Aspetti e progetto agrovegetazionale

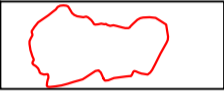

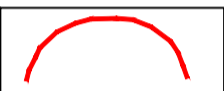




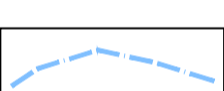

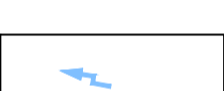


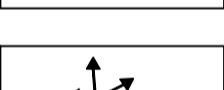
Dott.ssa Geol. Claudia Borelli

Progetto, aggiornamento rilievo topografico



Ottobre 2017

Legenda:

-  Comparto Estrattivo Castagneto-Limite PAE
-  Corpo di frana: colata di argilla
-  Orlo di scarpata di frana
-  Scarpata
-  Deposito di versante
-  Aree Calanchive o protocolanchi
-  Vasche di decantazione inattive
-  Fossi e impluvi
-  Laghetti
-  Ruscellamento concentrato
-  Ubicazione indagini geognostiche: prova penetrometrica (P2)
-  Ubicazione indagini geognostiche: indagine sismica (MASW)
-  Ubicazione punti di scatto



Scala 1:4.000

Rilievo Agosto 2012 a cura di Geom. Ezio Dallari

