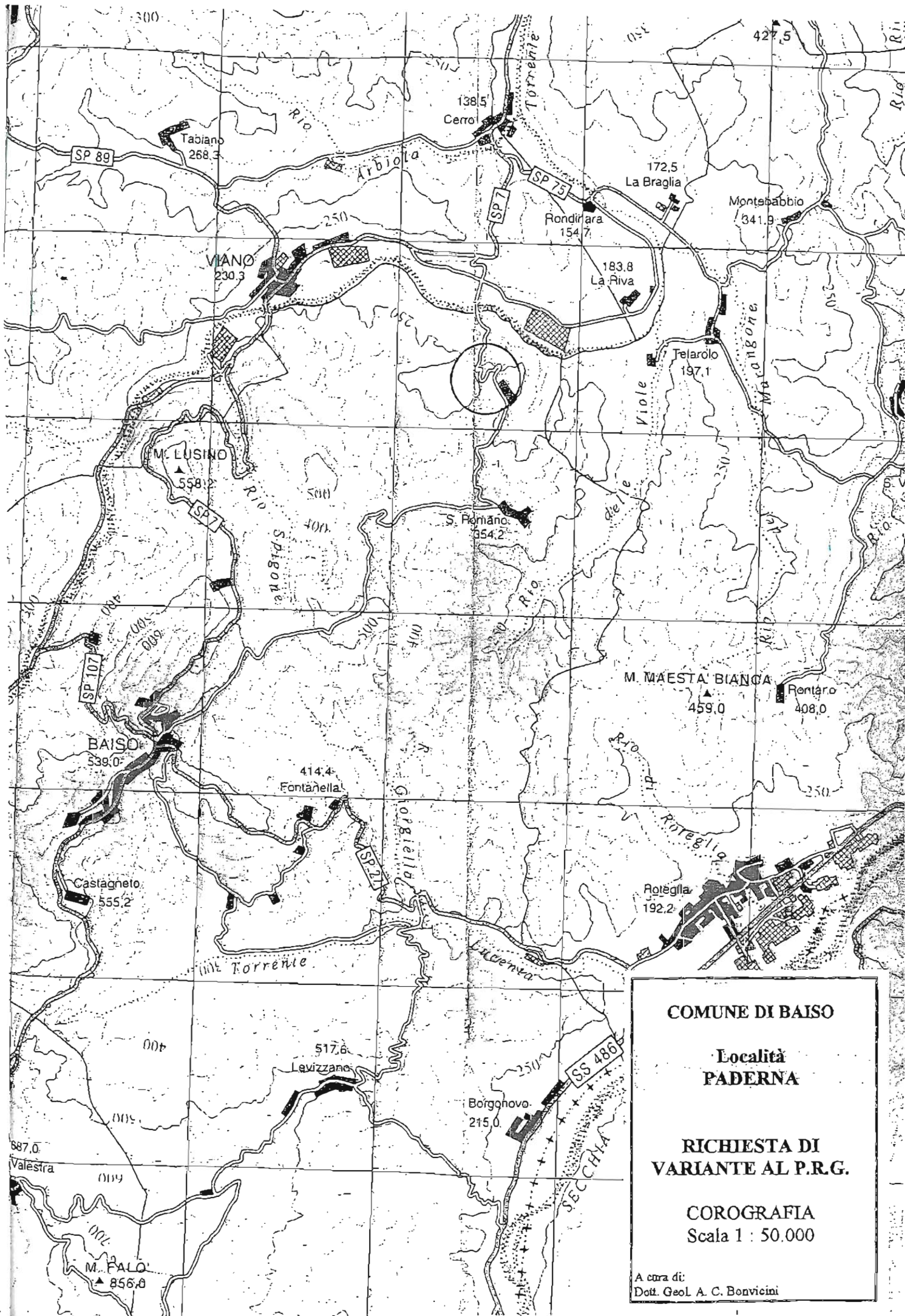


COMUNE DI BAISO
Provincia di Reggio Emilia

BAI 40

CENTROGEO SURVEY SNC

42015 Correggio (RE) - Piazza S.Quirino, 6 - tel 0522/641001 - Fax: 632162



COMUNE DI BAISO

**Località
PADERNA**

**RICHIESTA DI
VARIANTE AL P.R.G.**

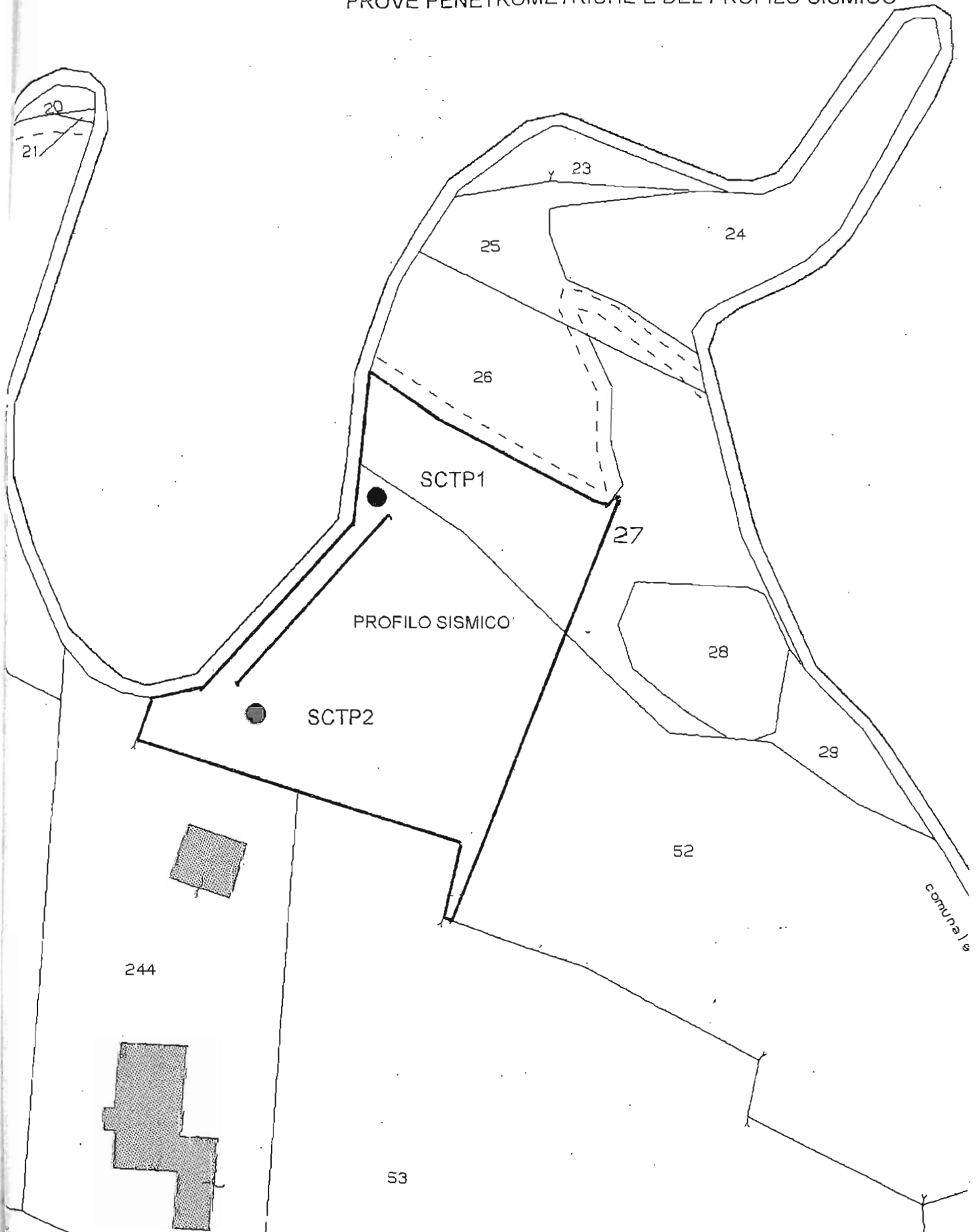
COROGRAFIA
Scala 1 : 50.000

A cura di:
Dott. Geol. A. C. Bonvicini

ESTRATTO DI MAPPA CATASTALE IN SCALA 1 : 2.000
CON PERIMETRAZIONE DELL'AREA



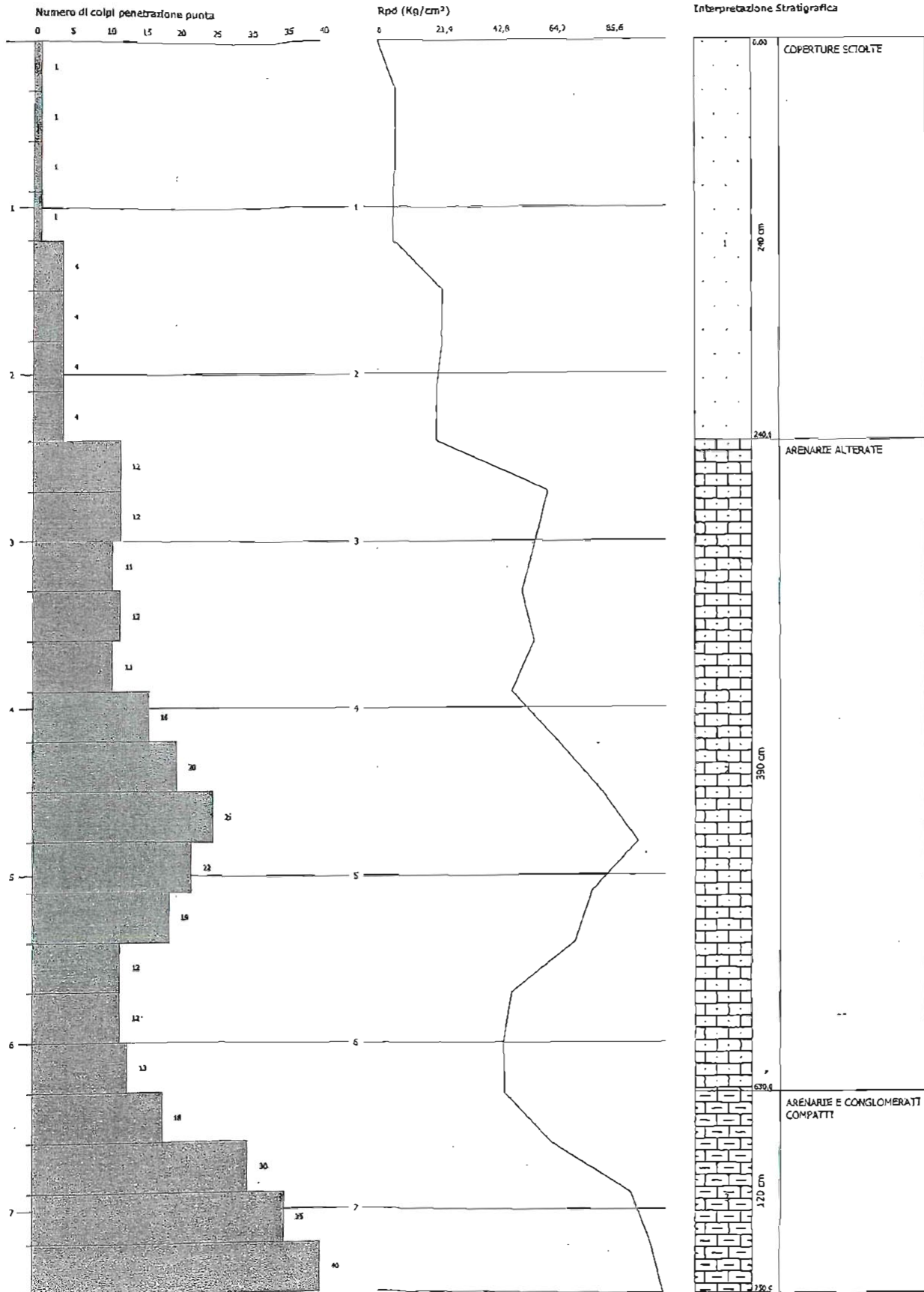
PLANIMETRIA IN SCALA 1 : 1.000 CON UBICAZIONE DELLE
PROVE PENETROMETRICHE E DEL PROFILO SISMICO



PROVA PENETROMETRICA DINAMICA Nr.1
Strumento utilizzato... SCPT (Standard Cone Penetration Test)
DIAGRAMMA NUMERO COLPI PUNTA-Rpd

Committente : BONDIOLO CRISTIAN
 Cantiere : PROVE PENETROMETRICHE DINAMICHE
 Località : S.ROMANO E PADERNA - BAISO


Data : 30/04/2008



PROVA PENETROMETRICA DINAMICA Nr.2
 Strumento utilizzato... SPT (Standard Cone Penetration Test)
 DIAGRAMMA NUMERO COLPI PUNTA-Rpd

Committente : BONDIOI CRISTIAN
 Cantiere : PROVE PENETROMETRICHE DINAMICHE
 Località : S.ROMANO E PADERNA - BAISO

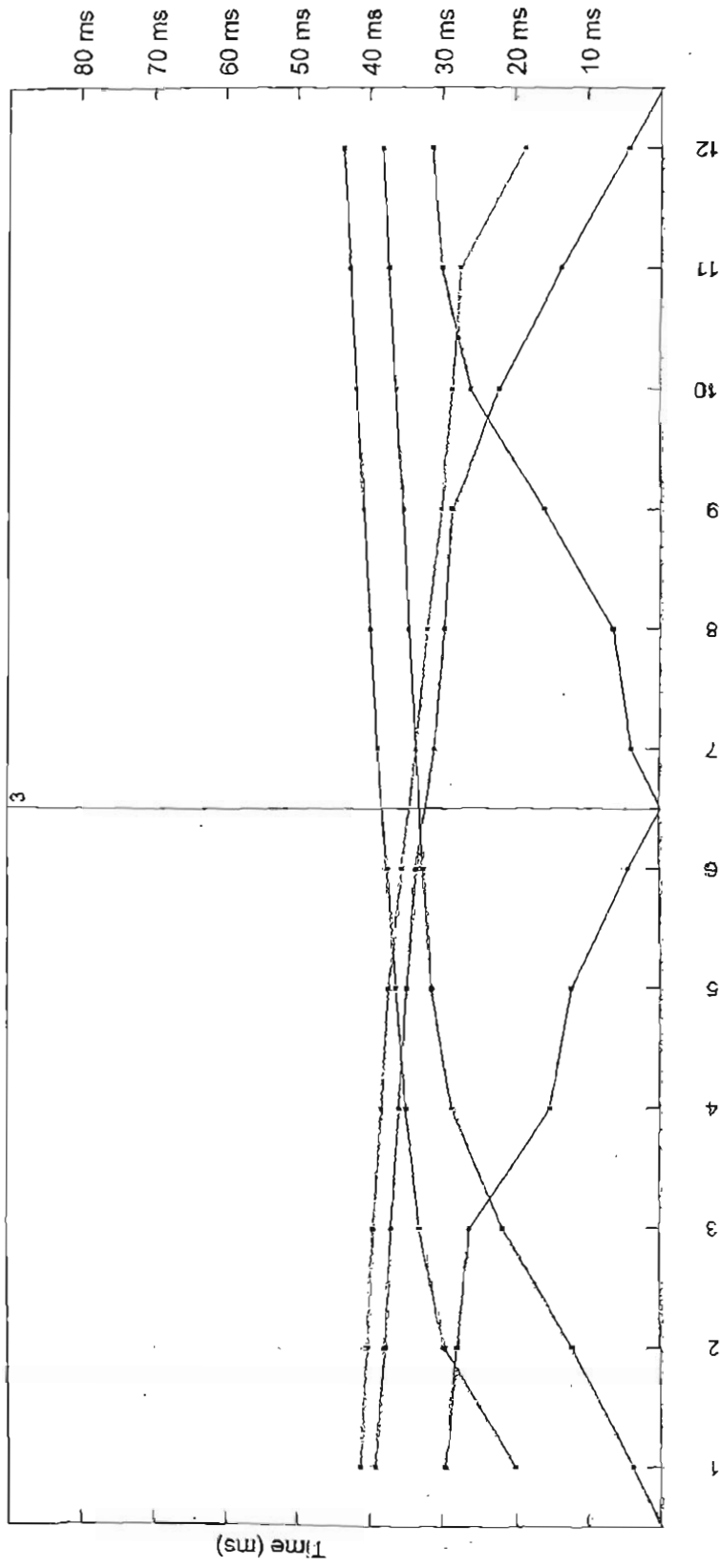
Data : 30/04/2008



DROMOCRONE - Località PADERNA Comune di Baiso

Nord

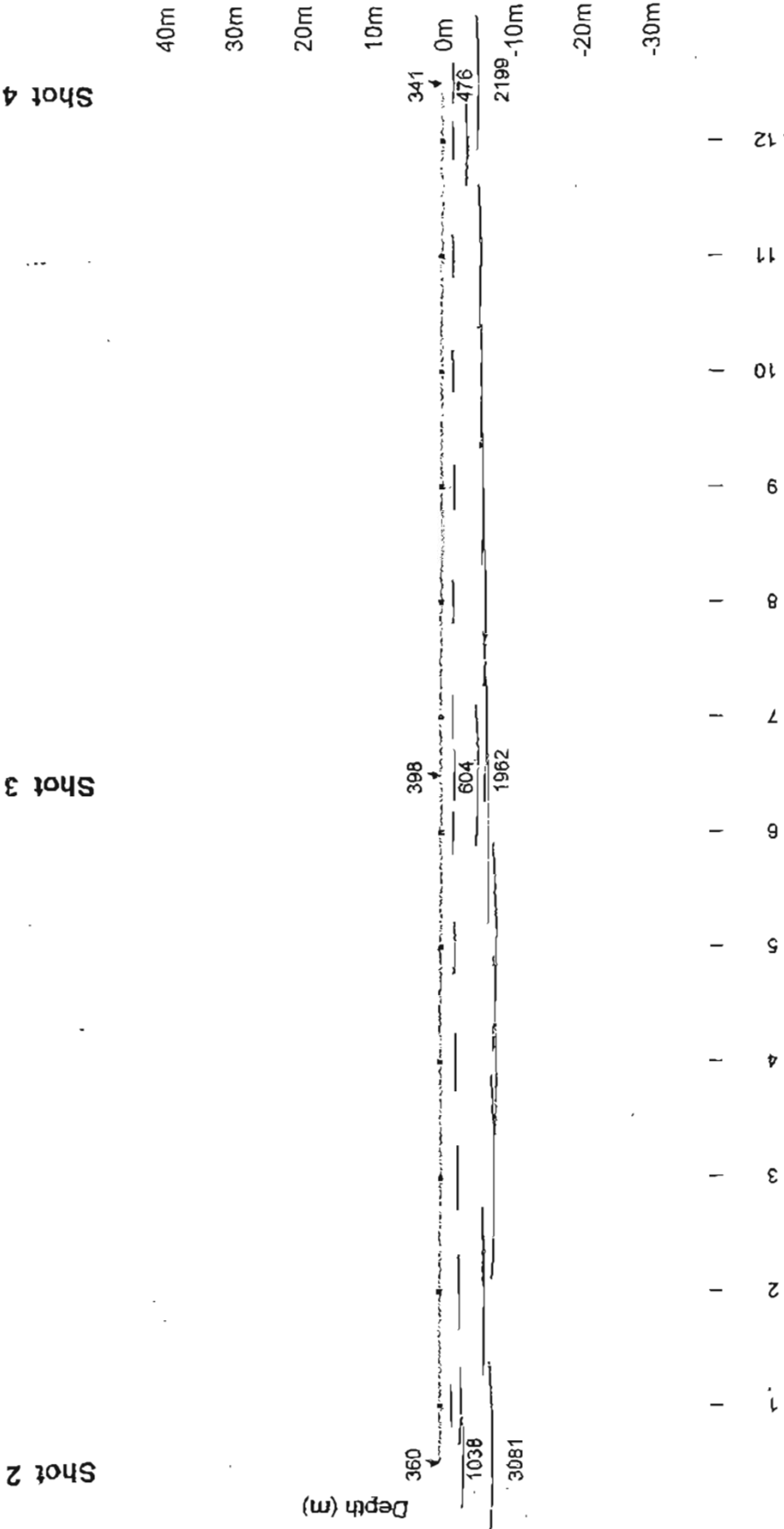
Sud




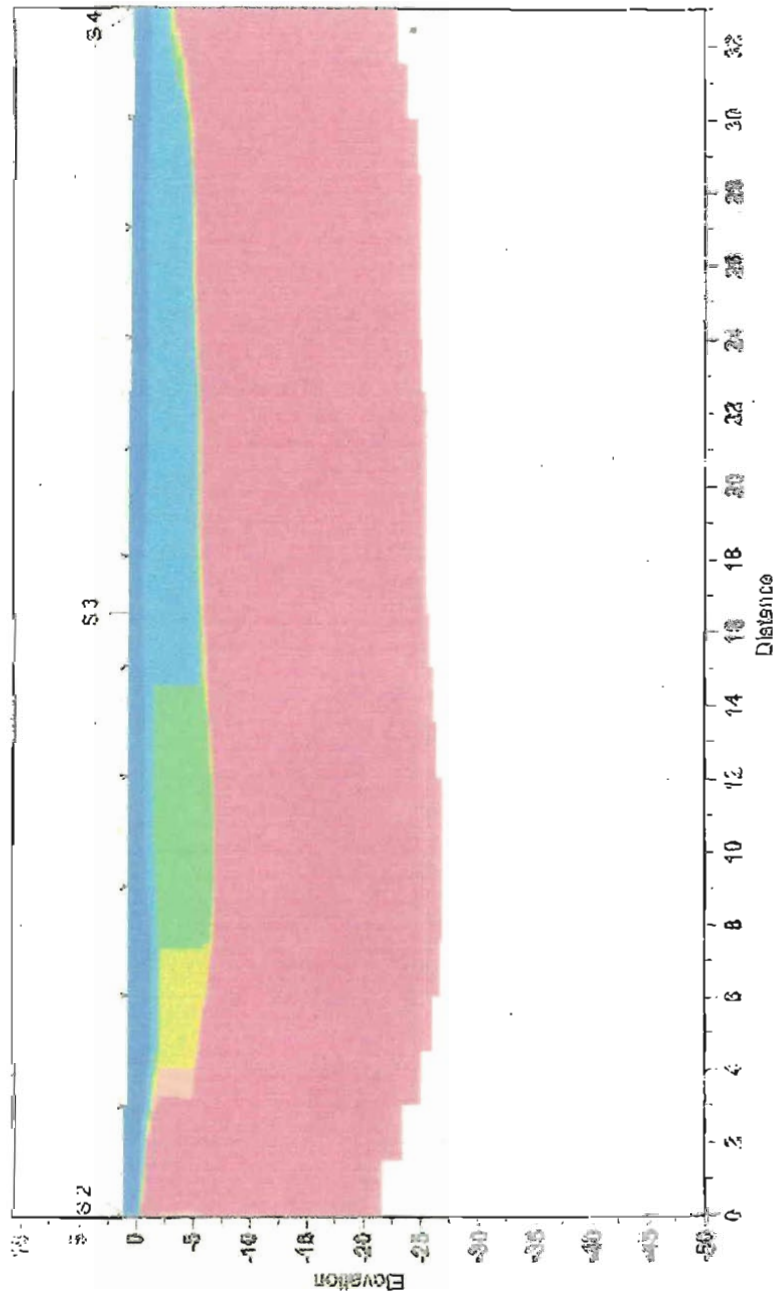
PROFILO SISMICO - Località PADERNA Comune di Baiso

Nord

Sud



PROFILO SISMICO - Località PADERNA Comune di Baiso



ABC method depth computation